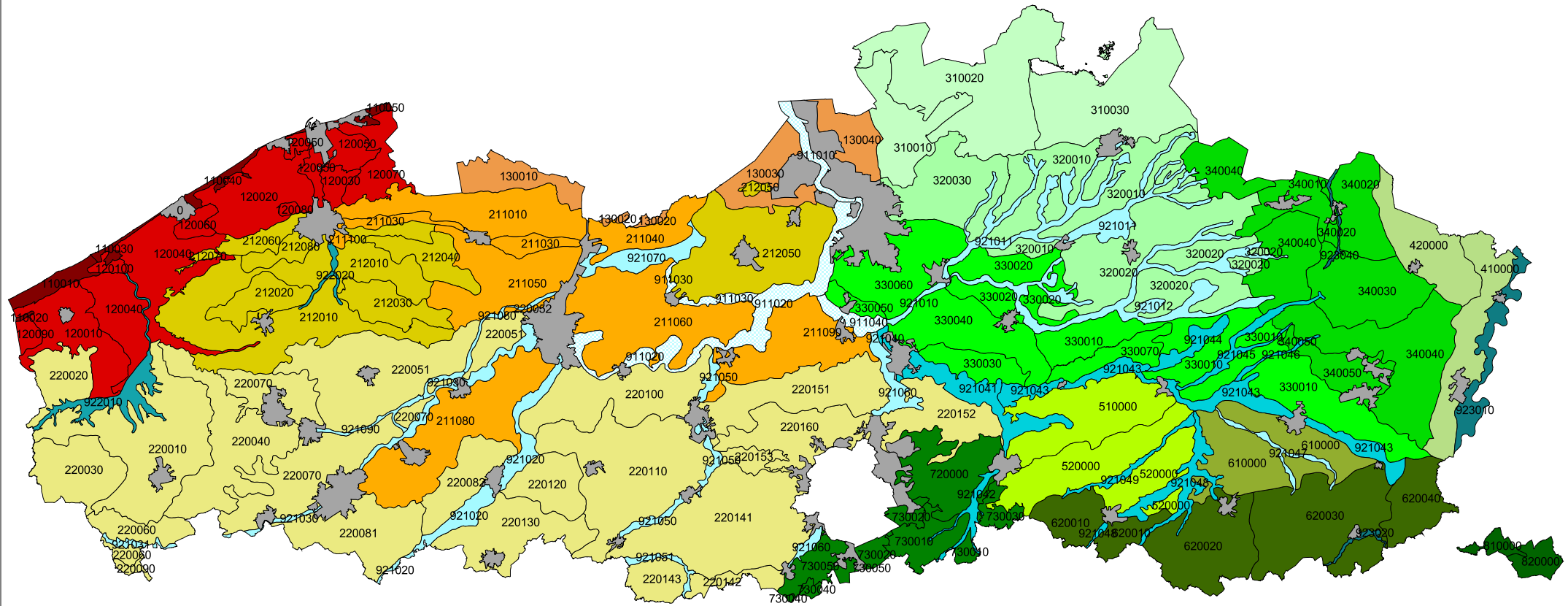
























Traditionele landschappen van het Vlaamse Gewest



Legende

	Stedelijke gebieden en havengebieden		Zandstreek buiten de Vlaamse Vallei		Hageland		Netebekken
	Kust		Zandleem- en leemstreek		Vochtig Haspengouw		Dijle-Gete-Demeris
	Kustpolders		Noorderkempen		Droog Haspengouw		Kustbekken met ijzer
	Scheldepolders		Centrale Kempen		Brabantse Leemstreek		Maasbekken
	Zandstreek binnen de Vlaamse Vallei		Zuiderkempen		Land van Herve		Scheldebekken met getijden
			Maasland		Scheldebekken zonder getijden		



Vakgroep Geografie
 Krijgslaan 281- S8, 9000 Gent
 Prof. Dr. Marc Antrop
 Lic. Veerle Van Eetvelde
 Lic. Jo Janssens
 Lic. Ilse Martens
 Lic. Sylvie Van Damme
 Versie 6.1 - maart 2002

Traditionele Landschappen Vlaanderen - overzicht

<i>Code</i>	<i>Naam</i>
110010	Westkust
110020	Oude duinen van Adinkerke
110030	Westelijke Middenkust (Nieuwpoort-Oostende)
110040	Oostelijke Middenkust (Oostende-Zeebrugge)
110050	Oostkust en het Zwin
120010	Westelijke Oudland
120020	Oostelijke Oudland
120030	Oudland ten NO van Brugge
120040	Westelijke Middelland
120050	Oostelijke Middelland
120060	Historische polders van Oostende
120070	Nieuwland van Knokke
120080	Moere van Meetkerke
120090	Frans-Belgische Moeren
120100	Nieuwland van Nieuwpoort
130010	Zeeuwsch-Vlaamse polders ten westen van het kanaal Gent-Terneuzen
130020	Zeeuwsch-Vlaamse polders ten oosten van het kanaal Gent-Terneuzen
130030	Scheldepolders ten westen van de Schelde
130040	Scheldepolders ten oosten van de Schelde
211010	Meetjesland
211030	Grote dekzandrug van Maldegem-Stekene ten westen van het kanaal Gent-Terneuzen
211040	Grote dekzandrug van Maldegem-Stekene ten oosten van het kanaal Gent-Terneuzen

Traditionele Landschappen Vlaanderen - overzicht

<i>Code</i>	<i>Naam</i>
211050	Straatdorpengebied van Waarschoot
211060	Straatdorpengebied van Lokeren
211080	Zandig Leie-Schelde-interfluvium
211090	Klein-Brabant - Vaartland en Buggenhout
211100	Assebroekse Meersen
212010	Houtland
212020	Oude veldgebieden van Torhout
212030	Oude veldgebieden van Aalter
212040	Cuesta van Zomergem-Oedelem
212050	Land van Waas
212060	Dekzandrug Westkerke - Varsenare
212070	Land van Gistel
212080	Bosgebied Zedelgem - Sint-Andries
220010	Zuidelijke IJzervlakte en het land van Ieper
220020	Plateau van Izenberge
220030	Hoppeland van Poperinge
220040	Rug van Westrozebeke
220051	Plateau van Tielt
220052	Kouter-bulkenland tussen Kale en Leie
220060	West-Vlaamse heuvels
220070	Land van Roeselare - Kortrijk
220081	Westelijk deel van het Iemig Leie-Schelde interfluvium

Traditionele Landschappen Vlaanderen - overzicht

<i>Code</i>	<i>Naam</i>
220082	Oostelijk deel van het lemig Leie-schelde interfluvium
220090	Land van Nieuwkerke
220100	Land van Wetteren-Lede
220110	Land van Zottegem
220120	Zwalmstreek
220130	Vlaamse Ardennen
220141	Pajottenland
220142	Land van Edingen
220143	Bever-Akrenbosgebied
220151	Land van Merchtem
220152	Rubensland
220153	Bellebeek-as
220160	Land van Meise-Asse
310010	Heide- en bosgebied van Kalmthout
310020	Land van Brecht
310030	Land van Turnhout-Poppel
320010	Land van Herentals-Kasterlee
320020	Land van Geel-Mol
320030	Land van Zoersel-Wijnegem
330010	Demerland
330020	Zuiderkempen van Lier en Heist-op-den-Berg
330030	Land van Keerbergen

Traditionele Landschappen Vlaanderen - overzicht

<i>Code</i>	<i>Naam</i>
330040	Serreland van St.Katelijne-Waver
330050	Land van Boom
330060	Land van Kontich-Ranst
330070	Diestiaanrug van Averbode
340010	Industriegebied van Lommel-Overpelt
340020	Bekken van de Warmbeek
340030	Land van Peer-Meeuwen
340040	Limburgs heide- en bosgebied
340050	Mijngebied van Genk-Waterschei
410000	Maasvlakte en het terrassenland
420000	Vlakte van Bocholt
510000	Zandige Hageland
520000	Zandlemige Hageland
610000	Vochtig Haspengouw
620010	Holle wegenland van Hoegaarden
620020	Plateau van Landen
620030	Boomgaardgebied van Tongeren-Borgloon
620040	Krijtland van Millen
720000	Land van Bertem-Kortenberg
730010	Serreland van Hoeilaart-Overijse
730020	Zoniënwoud
730030	Meerdaalbos

Traditionele Landschappen Vlaanderen - overzicht

<i>Code</i>	<i>Naam</i>
730040	Hallerbos
730050	Land van Dworp
810000	Voerstreek
820000	Oostelijk land van Herve
911010	Schelde-estuarium met brakwater
911020	Scheldevallei stroomafwaarts Gent
911030	Durmevallei
911040	Rupelvallei
921010	Valleien van de Nete
921011	Vallei van de Kleine Nete
921012	Vallei van de Grote Nete
921020	Scheldevallei van Gent tot Doornik
921030	Leievallei
921031	Douvevallei
921040	Dijle-Demer-Getevallei
921041	Dijle- en Wingevallei
921042	Dijle-Laan-ljsebekken
921043	Demervallei
921044	Vallei van de Grote Beek
921045	Vallei van de Zwarte Beek
921046	Vallei van de Mangelbeek
921047	Vallei van de Herk en de Mombeek

Traditionele Landschappen Vlaanderen - overzicht

<i>Code</i>	<i>Naam</i>
921048	Getevallei
921049	Velpvallei
921050	Dendervallei
921051	Markvallei
921060	Zennevallei
921070	Moervaartdepressie
921080	Vallei van de Oude Kale
921090	Vallei van de Mandel en Oude Mandel
922010	Ijzervallei
922020	Vallei van de Rivierbeek
923010	Limburgse Maas
923020	Vallei van de Jeker
923030	Vallei van de Dommel

Traditionele Landschappen Vlaanderen : kenmerken en beleidswenselijkheden

110000 Westkust

Landschappelijke subeenheden

110010	Westkust
110020	Oude duinen van Adinkerke
110030	Westelijke Middenkust (Nieuwpoort-Oostende)
110040	Oostelijke Middenkust (Oostende-Zeebrugge)
110050	Oostkust en het Zwin

Visueel-landschappelijke kenmerken, begrenzing en versnippering van de Open Ruimte

<i>Structuurdragende matrix</i>	<i>Zichtbare open ruimten</i>	<i>Impact bebouwing</i>	<i>Betekenis kleine landschapselementen</i>
de kust en duinmorfologie, geaccentueerd door de infrastructuur	- panoramisch wijds naar de zee kijkend; - kleine compartimenten tussen de bebouwing; - verre doorzichten naar de polders gericht.	bebouwing begrenst de open ruimte	vormen inclusies in de bebouwing of het sterk variërend reliëf; hebben vooral een cognitieve betekenis (monument, herkenningspunt)

Wenselijkheden mbt de Vlaamse Landschappen

<i>Structurele hoofdkenmerken</i>	<i>Identiteitsbepalende elementen</i>	<i>Erfgoedwaarde</i>	<i>Autonome ontwikkeling en problemen</i>	<i>Wenselijkheden voor toekomstige ontwikkeling</i>
asymmetrisch gecompartmenteerd landschap met panoramisch open zicht (strand en zee) en compartimenten van kleine omvang gevormd door hoogbouw, reliëf (duinen) en vegetatie	zeefront, golfbrekers, strand, duinen, pannen, zwinnen, muien; lineaire smalle hoogbouw; grote variatie en dichtheid van recreatieve voorzieningen; duidelijke herkenbaarheid door o.m. de geöriënteerde structuur	uniek en van beperkte omvang; talrijke relictten met geomorfologische, ecologische en culturele betekenis	afslag kust in het centrale deel; toenemende bebouwing en verdichting; sterke versnippering t.b.v. (verkeers)infrastructuur; toenemende gebruiksdruk	- behoud en bescherming van de resterende natuur- en geomorfologische relictten; - duidelijke compartimentering in gescheiden gebruikszones met sterk verschillende dynamiek; - permanente monitoring van de begrenzingen en wisselwerkingen tussen de verschillende gebruikszones; - accentueren van de identiteit tussen de verschillende subeenheden.

Traditionele Landschappen Vlaanderen : kenmerken en beleidswenselijkheden

120000 De kustpolders - westelijk deel

Landschappelijke subeenheden

120010	Westelijke Oudland
120040	Westelijke Middelland
120090	Frans-Belgische Moeren
120100	Nieuwland van Nieuwpoort

Visueel-landschappelijke kenmerken, begrenzing en versnippering van de Open Ruimte

<i>Structuurdragende matrix</i>	<i>Zichtbare open ruimten</i>	<i>Impact bebouwing</i>	<i>Betekenis kleine landschapselementen</i>
vlak landbouwgebied met kleine, lage kerndorpen en sterk verspreide alleenstaande bebouwing	wijdse panoramische zichten in alle richtingen	bebouwing vormt geïsoleerde puntvormige elementen in de open ruimte	uitzonderlijke dominante beeld dragers (torens,...) of repetitieve karakteristieke elementen (brugjes, sloten, ...)

Wenselijkheden mbt de Vlaamse Landschappen

<i>Structurele hoofdkenmerken</i>	<i>Identiteitsbepalende elementen</i>	<i>Erfgoedwaarde</i>	<i>Autonome ontwikkeling en problemen</i>	<i>Wenselijkheden voor toekomstige ontwikkeling</i>
vlak open landschap wijdse vergezichten met grote invloed van verticale elementen; verspreide bewoning en kleine kerndorpen	landbouwland met grote percelen en ontbrekende of weinig dichte en meestal geknotte lineaire begroeiing; smalle, kronkelende wegen en talrijke sloten; verspreide bewoning met geringe dichtheid	delen behoren tot de oudste inpolderingen van de wereld; talrijke nog niet onderzochte archeologische sites uit de Middeleeuwen en later	sterk doorgedreven landbouwrationalisering die meer en meer niet grondgebonden wordt	maximaal behoud van het open landelijk karakter door : - niet-grondgebonden landbouw te weren; - architectonisch (kleur, vorm, hoogte) inpassen van nieuwe constructies zodat ze de bestaande verticale blikvangers (skyline dorpen) niet domineren; - bebouwing te beperken tot de renovatie van de bestaande bebouwing, enkel kleinschalige ambachtelijke industrie te stimuleren aansluitend bij de kernbewoning; - het weren van alle lintbebouwing; - het behoud van grote open ruimten met weinig lineair groen, ecologische corridors vooral te associëren met sloten, dijken en wegen; - het accentueren van de identiteit tussen de verschillende subeenheden.

Traditionele Landschappen Vlaanderen : kenmerken en beleidswenselijkheden

120000 De kustpolders - centraal en oostelijk deel

Landschappelijke subeenheden

120020	Oostelijke Oudland
120030	Oudland ten NO van Brugge
120050	Oostelijke Middelland
120060	Historische polders van Oostende
120070	Nieuwland van Knokke
120080	Moere van Meetkerke

Visueel-landschappelijke kenmerken, begrenzing en versnippering van de Open Ruimte

<i>Structuurdragende matrix</i>	<i>Zichtbare open ruimten</i>	<i>Impact bebouwing</i>	<i>Betekenis kleine landschapselementen</i>
vlak landbouwgebied met kleine, lage kerndorpen en sterk verspreide alleenstaande bebouwing	wijdse panoramische zichten in vele richtingen. Skyline van de kust en Binnen-Vlaanderen meestal zichtbaar.	bebouwing vormt geïsoleerde punvormige elementen in de open ruimte. Bebouwing kan langs de randen en de wegen ruimtebegrenzende massa's vormen	uitzonderlijke dominante beeld dragers (torens,...) of repetitieve karakteristieke elementen (brugjes, sloten, ...)

Wenselijkheden mbt de Vlaamse Landschappen

<i>Structurele hoofdkenmerken</i>	<i>Identiteitsbepalende elementen</i>	<i>Erfgoedwaarde</i>	<i>Autonome ontwikkeling en problemen</i>	<i>Wenselijkheden voor toekomstige ontwikkeling</i>
vlak open landschap wijdse vergezichten met grote invloed van verticale elementen; bebouwde kustzones en hoger gelegen Binnen-Vlaanderen vormen dikwijls de skyline; verspreide bewoning en kleine kerndorpen	landbouwland met grote percelen en ontbrekende of weinig dichte en meestal geknotte lineaire begroeiing; smalle, kronkelende wegen en talrijke sloten	vlak open landschap, wijdse vergezichten met grote invloed van verticale elementen; verspreide bewoning en kleine kerndorpen	landbouwrationalisering die meer en meer niet grondgebonden wordt; toenemende residentiële en recreatieve druk uitgaande van de Kustzone en de stedelijke kernen Brugge en Oostende; kadastrale Open Ruimte lokaal minder dan 80% (1989) met een afname tot 5% sedert 1981; sedertdien >10% toename van de woningen	- vrijwaren resterende open ruimten door het bundelen van de versnijdingen en het groeperen van nieuwbouw bij bestaande kernen; - weren van niet grondgebonden landbouw (serreteelt).

Traditionele Landschappen Vlaanderen : kenmerken en beleidswenselijkheden

130000 Zeeuwsch-Vlaamse polders

Landschappelijke subeenheden

130010	Zeeuwsch-Vlaamse polders ten westen van het kanaal Gent-Terneuzen
130020	Zeeuwsch-Vlaamse polders ten oosten van het kanaal Gent-Terneuzen

Visueel-landschappelijke kenmerken, begrenzing en versnippering van de Open Ruimte

<i>Structuurdragende matrix</i>	<i>Zichtbare open ruimten</i>	<i>Impact bebouwing</i>	<i>Betekenis kleine landschapselementen</i>
vlak landbouwgebied met kleine, lage kerndorpen en sterk verspreide alleenstaande bebouwing en kleine (dijk)dorpen. Dijken, sloten (kanalen) en kreken zijn verder strcutuurbepalend	wijdse panoramische zichten in de meeste richtingen	geïsoleerde elementen in de open ruimte	dijken met groenschermen zijn ruimtebepalend

Wenselijkheden mbt de Vlaamse Landschappen

<i>Structurele hoofdkenmerken</i>	<i>Identiteitsbepalende elementen</i>	<i>Erfgoedwaarde</i>	<i>Autonome ontwikkeling en problemen</i>	<i>Wenselijkheden voor toekomstige ontwikkeling</i>
grote open ruimten begrensd door meervoudige schermen van opgaande beplanting (dijken en hagen) en verspreide bewoning met geringe dichtheid. Nagenoeg volledig ontbreken van industrie.	dijken met geassocieerde bewoning, wegen en beplanting, sloten, relictten van kreken	inpolderingen aansluitend bij globale geschiedenis van Zeeuws-Vlaanderen: talrijke cultuurhistorische relictten	kadastrale oppervlakte Open Ruimte bedroeg meer dan 88% in 1989, met een afname van minder dan 3% sedert 1980; ontbreken van dichte bebouwing; zie ook desbetreffende Euregio-studies	<ul style="list-style-type: none"> - richtinggevend zijn grondgebonden landbouw, natuur en niet-infrastructuurgebonden open lucht recreatie; - behoud van de samenhang en herkenbaarheid van structurerende elementen zoals dijken, kreken, kavelstructuur; - respecteren van de hydrologische en pedologische gradiënten langs de overgang met de zandstreek.

Traditionele Landschappen Vlaanderen : kenmerken en beleidswenselijkheden

130000 Scheldepolders

Landschappelijke subeenheden

130030	Scheldepolders ten westen van de Schelde
130040	Scheldepolders ten oosten van de Schelde

Visueel-landschappelijke kenmerken, begrenzing en versnippering van de Open Ruimte

<i>Structuurdragende matrix</i>	<i>Zichtbare open ruimten</i>	<i>Impact bebouwing</i>	<i>Betekenis kleine landschapselementen</i>
vlak landbouwgebied met kleine, lage kerndorpen en sterk verspreide alleenstaande bebouwing	wijdse panoramische zichten in vele richtingen; skyline door dijken met groenschermen en industriële constructies	- geïsoleerde elementen in de open ruimte; - industriële constructies zijn ruimtebegrenzend.	dijken met groenschermen zijn ruimtebepalend

Wenselijkheden mbt de Vlaamse Landschappen

<i>Structurele hoofdkenmerken</i>	<i>Identiteitsbepalende elementen</i>	<i>Erfgoedwaarde</i>	<i>Autonome ontwikkeling en problemen</i>	<i>Wenselijkheden voor toekomstige ontwikkeling</i>
thans relictlandschap met sterke perceptieve contrasten t.g.v de ligging aan het Schelde-estuarium, het haven- en industriegebied van Antwerpen en grenzend aan gesloten landschappen van het land van Waas en de Antwerpse Kempen; omvat het Schelde-estuarium	open landbouwland omzoomd door beplante dijken; bewoning met kleine dorpen en gehuchten; perceptieve invloed van de verticale constructies van het havengebied (o.m. koeltorens van Doel) vormen thans wezenlijk onderdeel van het actuele landschap	brakwater, getijdenestuarium is uniek; zeer recente landwinningen met een bewogen geschiedenis waarvan beperkte relictten overblijven	toenemend isolement binnen de uitbreidingen van het haven- en industriegebied van Antwerpen; kadastrale Open Ruimte bedroeg 76-82% (1989) met een afname van 10% sedert 1980; sedert 1981 meer dan 15% toename van woningen; zeer sterke versnippering door infrastructuur	- behoud van de nog resterende en meestal unieke relictten op cultuurhistorisch en natuurvlak; deze zijn vaak gesitueerd langs de grenzen van de verschillende landschappelijke eenheden: slikschorre-dijk- polder; overgang naar Binnen-Vlaanderen (Verrebroekdonk) en Antwerpse Kempen; bijzondere aandacht voor toposequenties en gradiënten gewenst - behoud van perceptieve contrasten in de overgang van de landschappen is aanbevolen.

Traditionele Landschappen Vlaanderen : kenmerken en beleidswenselijkheden

211010

Meetjesland

Landschappelijke subeenheden

211010

Meetjesland

Visueel-landschappelijke kenmerken, begrenzing en versnippering van de Open Ruimte

<i>Structuurdragende matrix</i>	<i>Zichtbare open ruimten</i>	<i>Impact bebouwing</i>	<i>Betekenis kleine landschapselementen</i>
vlak landbouwland met weinig uitgesproken microreliëf die nederzettingen en infrastructuur structureert	afwisselend verre en soms wijde zichten en door groenschermen begrensde ruimten	bebouwing kan ruimtebegrenzend zijn	- groene elementen zijn resten van een eens goed geconnecteerde lineaire groenstructuur; - nederzettingkernen bevatten talrijke elementen met monumentwaarde

Wenselijkheden mbt de Vlaamse Landschappen

<i>Structurele hoofdkenmerken</i>	<i>Identiteitsbepalende elementen</i>	<i>Erfgoedwaarde</i>	<i>Autonome ontwikkeling en problemen</i>	<i>Wenselijkheden voor toekomstige ontwikkeling</i>
het Meetjesland sluit aan bij de Zeeuwsch-Vlaamse polders enerzijds en anderzijds bij de dekzandrug Maldegem-Stekene en de cuesta van Oedelem-Zomergem. De hoofdrichtingen verlopen west-oost; vormt het noord-westelijke deel van de Vlaamse Vallei (ten westen van het kanaal Gent-Terneuzen)	wegen en bewoning (eventueel op microreliëfs-ruggen gelegen) vormen de hoofdassen waarop de strookpercelering opstrekkend gestructureerd is; de traditionele perceels-randbegroeiing bestond uit knobomen rond perceelsblokken en is nagenoeg verdwenen. Nederzettingstype bestaat uit lineaire gehuchten en pleindorpen: aansluitend bij de polders zijn het oude haventjes; naar Gent toe grote driesdorpen.	gebied van laat-middeleeuwse systematische ontginning met talrijke typische dorpsvormen met een tamelijk intacte structuur en soms een grote cultuur-historische betekenis.	sterke uitbreiding van de lintbebouwing met architectonische chaos; in het westelijke deel doorsneden door de N49; rurbane gradiënt vnl. t.o.v. Gent (forenzenwoonzone - banlieue); kadastrale Open Ruimte bedroeg 68-88% (1989) met een afname die plaatselijk varieert van 2-8%; versnijding door infrastructuur neemt sterk toe naar de Gentse Kanaalzone en stad	- stoppen uitbreiding lintbebouwing; - dorpskernrenovatie wenselijk; - behoud (eventueel herstel) van het hoofdnetwerk van lineaire perceelsrandbegroeiing met knobomen; - duidelijke architectonische richtlijnen formuleren voor nieuwbouw en renovatie.



Traditionele Landschappen Vlaanderen : kenmerken en beleidswenselijkheden

211030-211040 Grote dekzandrug van Maldegem-Stekene

Landschappelijke subeenheden

211030	Grote dekzandrug van Maldegem-Stekene ten westen van het kanaal Gent-Terneuzen
211040	Grote dekzandrug van Maldegem-Stekene ten oosten van het kanaal Gent-Terneuzen

Visueel-landschappelijke kenmerken, begrenzing en versnippering van de Open Ruimte

<i>Structuurdragende matrix</i>	<i>Zichtbare open ruimten</i>	<i>Impact bebouwing</i>	<i>Betekenis kleine landschapselementen</i>
weinig uitgesproken dekzandrug met compartimenten bossen en open landbouwland	doorkijken en open ruimten van meestal matig tot kleine omvang	bebouwing vormt massa (dorpen) of is geïntegreerd in de bosmassa's	weinig gestructureerde lineaire verbindingselementen tussen bossen

Wenselijkheden mbt de Vlaamse Landschappen

<i>Structurele hoofdkenmerken</i>	<i>Identiteitsbepalende elementen</i>	<i>Erfgoedwaarde</i>	<i>Autonome ontwikkeling en problemen</i>	<i>Wenselijkheden voor toekomstige ontwikkeling</i>
de dekzandrug loopt west-oost doorheen de hele noordelijke zandstreek in de Vlaamse Vallei en wordt in het midden doorsneden door de zuid-noord gerichte industrie-as van de Gentse haven	gesloten compartiment-landschap met talrijke (naald)boscomplexen waarin heel wat residentiële bebouwing (villa's en weekend-huisjes)	als geheel heeft de dekzandrug een geomorfologische betekenis en is morfogenetisch geassocieerd met de Moervaartdepressie	toenemende bebouwing; in het oostelijke deel drager van de N49;urbane gradiënt vnl. t.o.v. Gent en St.Niklaas (forenzenwoonzone - banlieue); kadastrale Open Ruimte bedroeg 68-88% (1989) met een afname die plaatselijk varieert van 2-8%; versnijding door infrastructuur neemt sterk toe naar de Gentse Kanaalzone en stad	- controle op het recreatieve gebruik en op de bebouwing, vnl. m.b.t. de weekendverblijven; - accentueren grenzen met het Meetjesland, de Zeeuwsch-Vlaamse polders en de Moervaartdepressie; - verbinden boscomplexen en toevoegen lineair groen is aangewezen.

Traditionele Landschappen Vlaanderen : kenmerken en beleidswenselijkheden

211050-211060 Straatdorpengebied

Landschappelijke subeenheden

211050	Straatdorpengebied van Waarschoot
211060	Straatdorpengebied van Lokeren

Visueel-landschappelijke kenmerken, begrenzing en versnippering van de Open Ruimte

<i>Structuurdragende matrix</i>	<i>Zichtbare open ruimten</i>	<i>Impact bebouwing</i>	<i>Betekenis kleine landschapselementen</i>
vrij vlak landbouwgebied met een dicht verstedelijkt weefsel (wegen, lintbebouwing)	sterk versnipperde ruimten met een beperkt aantal smalle en verre doorkijken	bebouwing (lintbewoning, serreteelt, (agro)-industrie zijn ruimtebegrenzend	- geïsoleerde elementen; - grotere eenheden met monumentwaarde (kastelen + parken).

Wenselijkheden mbt de Vlaamse Landschappen

<i>Structurele hoofdkenmerken</i>	<i>Identiteitsbepalende elementen</i>	<i>Erfgoedwaarde</i>	<i>Autonome ontwikkeling en problemen</i>	<i>Wenselijkheden voor toekomstige ontwikkeling</i>
vlak gebied met gemengde land- en tuinbouw en een grote dichtheid van bewoning langs de wegen. Duidelijk onderscheid ten westen en ten oosten van de Gentse Kanaalzone	wijdse zichten komen weinig voor en zijn dikwijls versnipperd (compartimentering door bewoning, tuinen en serreteelt); boomkwekerijen en bloementeelt zijn kenmerkend; oorspronkelijk gebied van grote straatdorpen (zeer grote driesdorpen); thans verbonden door sterke lintbebouwing	gebied van de grote straat- en driesdorpen geassocieerd met Gent als historisch textielcentrum	grote verstedelijkingsdruk in de Gentse sfeer met een sterke dichtslibbing door lintbebouwing; kadastrale Open Ruimte bedroeg 45-76% (1989) met een afname van 5-8%; versnijding door infrastructuur neemt sterk toe naar het Gentse architectonische chaos; in het zuidoostelijk deel: sterke uitbreiding serreteelt	- vrijwaren resten van open ruimte (s.s.)- behoud en herwaardering (restauratie) van de kernen van de belangrijke oorspronkelijke straat- en driesdorpen; - herstel biocorridors die verankerd kunnen worden op de talrijke (19de eeuwse) kasteelparken in de Gentse banlieue en op de waterlopen (Durme, Kale, Lieve); - concentratie in beperkte oppervlakte van nieuwe bewoning en agro- en bio-industriële bedrijven.

Traditionele Landschappen Vlaanderen : kenmerken en beleidswenselijkheden

211080 Zandig Leie-Schelde-interfluvium

Landschappelijke subeenheden

211080 Zandig Leie-Schelde-interfluvium

Visueel-landschappelijke kenmerken, begrenzing en versnippering van de Open Ruimte

<i>Structuurdragende matrix</i>	<i>Zichtbare open ruimten</i>	<i>Impact bebouwing</i>	<i>Betekenis kleine landschapselementen</i>
vlak interfluvium met langs de valleiranden een uitgesproken microreliëf (rivierduinen); sterk verstedelijkt weefsel van bebouwing en infrastructuur	beperkt aantal relictten van meestal kleine omvang	bebouwing, infrastructuur en groen (bossen, schermen) zijn ruimtebegrenzend	- geïsoleerde elementen; - grotere eenheden met monument- of recreatieve waarde (kastelen, parken, (restaurant)-hoeves,...).

Wenselijkheden mbt de Vlaamse Landschappen

<i>Structurele hoofdkenmerken</i>	<i>Identiteitsbepalende elementen</i>	<i>Erfgoedwaarde</i>	<i>Autonome ontwikkeling en problemen</i>	<i>Wenselijkheden voor toekomstige ontwikkeling</i>
interfluvium van de Leie en Schelde stroomopwaarts van Gent aansluitend bij de valleikenmerken en behorend tot de Gentse banlieue	overwegend vlak landschap met een kenmerkend microreliëf gevormd door Holocene landduinen; relictten van het coulissenlandschap met knotbomen; voorkomen van talrijke kasteelparken; wijdse vergezichten ontbreken door de sterke compartimentering door bebouwing en begroeiing	waardevolle toposequenties van vallei tot randen; geomorfologische relictten; talrijke monumenten	sterke verstedelijkings-druk: residentieel en commercieel-industrieel zeer dichte bebouwing (met uitbouw langs de wegen); zeer sterke versnijding door infrastructuren (gelegen langs een hoofdkruispunt van (Europese) wegen); kadastrale oppervlakte Open Ruimte bedroeg plaatselijk minder dan 60% (1989) met een afname van 10% sedert 1980	- stoppen van de industriële en commerciële "lintbebouwing" langs de (kruispunten) van de grote wegen als een van de belangrijke factoren voor het dichtslibben van de open ruimte; - accentueren van het alluviale landschap door het bufferen van de visuele verstedelijking door het herstel van het coulissen-meersenslandschap.

Traditionele Landschappen Vlaanderen : kenmerken en beleidswenselijkheden

211090 Klein-Brabant - Vaartland en Buggenhout

Landschappelijke subeenheden

211090 Klein-Brabant - Vaartland en Buggenhout

Visueel-landschappelijke kenmerken, begrenzing en versnippering van de Open Ruimte

<i>Structuurdragende matrix</i>	<i>Zichtbare open ruimten</i>	<i>Impact bebouwing</i>	<i>Betekenis kleine landschapselementen</i>
vlak tot zachtgolvend gebied begrensd door bedijkte valleien; sterk verstedelijkt weefsel met infrastructuur en industrie	- sterk versnipperde en onregelmatige open ruimten van verschillende omvang; - beperkt aantal doorkijken, begrensd door reliëf, bebouwing en vegetatie.	- complexe verweving van kleine open ruimten en bebouwing; - bebouwing (inclusief agro-industrie) dikwijls ruimtebegrenzend.	beperkt en geïsoleerd

Wenselijkheden mbt de Vlaamse Landschappen

<i>Structurele hoofdkenmerken</i>	<i>Identiteitsbepalende elementen</i>	<i>Erfgoedwaarde</i>	<i>Autonome ontwikkeling en problemen</i>	<i>Wenselijkheden voor toekomstige ontwikkeling</i>
gebied min of meer begrensd door de beneden Schelde-R15upel en beneden Zenne; overwegend vlak gebied in het noorden tot een licht golvend heuvelland in het zuiden (cuesta van Asse, glacia van Buggenhout); overgang van zand naar zandleemstreek	complex gestructureerd landschap: in het noorden talrijke kleine compartimenten gevormd door open ruimte, bebouwing en bossen en grote verstedelijkte kernen; in het zuiden meer wijde zichten over een sterk verstedelijkt heuvelland	resten fortengordel van Antwerpen	kadastrale Open Ruimte bedroeg in 1989 tussen de 50-70%; met een afname tot 5% sedert 1980; lokaal hoge dichte bebouwing; grootste versnijding langs de randen (langs de rivierassen) en in het oostelijk deel; complexe rurale gradiënt van Mechelen en Brussel	- versterken landelijk karakter door de dichtslibbing van de open ruimte door bebouwing en industrie af te remmen, te concentreren langs de Willebroekse Vaart en te bufferen; - accentueren contrasten van het beekverloop met de omgeving kan ordendend en structuurversterkend zijn.

Traditionele Landschappen Vlaanderen : kenmerken en beleidswenselijkheden

211100 Assebroekse Meersen

Landschappelijke subeenheden

211100 Assebroekse Meersen

Visueel-landschappelijke kenmerken, begrenzing en versnippering van de Open Ruimte

<i>Structuurdragende matrix</i>	<i>Zichtbare open ruimten</i>	<i>Impact bebouwing</i>	<i>Betekenis kleine landschapselementen</i>
vrij vlak landbouwgebied met een dicht verstedelijkt weefsel (wegen, lintbebouwing)	sterk versnipperde ruimten met een beperkt aantal smalle en verre doorkijken	bebouwing (lintbewoning, serre-teelt, (agro)-industrie zijn ruimtebegrenzend	- geïsoleerde elementen; - grotere eenheden met monumentwaarde (kastelen + parken).

Wenselijkheden mbt de Vlaamse Landschappen

<i>Structurele hoofdkenmerken</i>	<i>Identiteitsbepalende elementen</i>	<i>Erfgoedwaarde</i>	<i>Autonome ontwikkeling en problemen</i>	<i>Wenselijkheden voor toekomstige ontwikkeling</i>
				- herstel en behoud van de typische botanische rijkdom en de landschappelijke structuur; - actief beleid i.v.m. kleine landschapselementen.

Traditionele Landschappen Vlaanderen : kenmerken en beleidswenselijkheden

212010

Houtland

Landschappelijke subeenheden

212010

Houtland

Visueel-landschappelijke kenmerken, begrenzing en versnippering van de Open Ruimte

<i>Structuurdragende matrix</i>	<i>Zichtbare open ruimten</i>	<i>Impact bebouwing</i>	<i>Betekenis kleine landschapselementen</i>
golvende topografie met verspreide bebouwing en opgaande perceelsrandbegroeiing	veel wijde maar gerichte vergezichten door de topografie bepaald; talrijke versnipperde ruimten begrensd door topografie of bebouwing	(topografisch bepaalde) herkenbare sites van de nederzettingen behoren tot de ruimtelijk-landschappelijke structuur; lintbebouwing en uitgestrekte industriële en commerciële vestigingen niet; patroon van dorpen en (herkenbare) hoeven in de panoramische zichten behoren tot de Open Ruimte.	netwerk van lineair groen versterkt de identiteit van de open ruimte

Wenselijkheden mbt de Vlaamse Landschappen

<i>Structurele hoofdkenmerken</i>	<i>Identiteitsbepalende elementen</i>	<i>Erfgoedwaarde</i>	<i>Autonome ontwikkeling en problemen</i>	<i>Wenselijkheden voor toekomstige ontwikkeling</i>
dit zachtgolvend gebied vormt het interfluvium (zandig deel van het plateau van Tielt) tussen Leie (Vlaamse Vallei), de Kustvlakte en het IJzerbekken; dunne Kwartaire mantel bedekt cuestastructuren in het Tertiair, waarvan de lithologie (zand, klei) de waterhuishouding en bodemkwaliteit sterk bepaalt; bevat de oude veldgebieden als inclusies	landelijk gebied met lokaal wijde vergezichten; landbouwland met hoofdzakelijk verspreide bewoning en kleine kern- en hoopdorpen; de traditionele perceelsrand-begroeiing ("bocage flamand") bestaat nog slechts als lokale relict en geeft weinig afschermdende werking	vele lokaties met een typisch landelijk karakter; gemeenten met een kapverbod hebben nog het meest het karakter van de "bocage flamand" bewaard	toenemende stervormige lintbebouwing uitgaande van de bestaande dorpen, vooral geïnitieerd door de as Brugge-Kortrijk (N50 en A17) waar zones met sterke versnijding en woningbouw voorkomen; zeer intensieve en weinig grondgebonden veeteelt; kadastrale oppervlakte Open Ruimte bedroeg 76-82% (1989) met een afname van 3-5% sedert 1980	- de toenemende lintbebouwing vormt de sterkste bedreiging op de landelijk karakter van dit gebied met wijde zichten: bundelen van de nieuwbouw bij de bestaande kernen is aangewezen, zeker voor de zones langs de grote verkeersassen; - kleinschalige architectuur is wenselijk; - behoud en herstel van lineaire perceelrandbegroeiing is aangewezen; verbeteren van de connectiviteit van het lineaire groen is hierbij richtinggevend. In het zuidelijk deel beken als groengeleiders verder ontwikkelen; - concentratie en buffering van nieuwe bio-industriële vestigingen.

Traditionele Landschappen Vlaanderen : kenmerken en beleidswenselijkheden

212020-212030 Oude veldgebieden

Landschappelijke subeenheden

212020	Oude veldgebieden van Torhout
212030	Oude veldgebieden van Aalter

Visueel-landschappelijke kenmerken, begrenzing en versnippering van de Open Ruimte

<i>Structuurdragende matrix</i>	<i>Zichtbare open ruimten</i>	<i>Impact bebouwing</i>	<i>Betekenis kleine landschapselementen</i>
vlakke gebieden met microreliëfselementen en een dambordpatroon van bossen en open landbouwgebieden	door vegetatie begrensde ruimten van kleine tot middelmatige omvang	bebouwing komt (dikwijls als storende) elementen voor in zowel bossen als open gebieden	dreven zijn sterk ruimtebepalend

Wenselijkheden mbt de Vlaamse Landschappen

<i>Structurele hoofdkenmerken</i>	<i>Identiteitsbepalende elementen</i>	<i>Erfgoedwaarde</i>	<i>Autonome ontwikkeling en problemen</i>	<i>Wenselijkheden voor toekomstige ontwikkeling</i>
deze gebieden vormen inclusies in het traditionele Houtland en zijn ook geassocieerd met de eenheid op de cuesta Oedelem-Zomergem. Ze komen overeen met laat en op zeer systematische wijze ontgonnen gronden waar de Kwartaire mantel ontbreekt en de bodem weinig geschikt voor landbouw was.	vlak tot licht golvend, bosrijk landschap met grote compartimenten van kwadratische akkers- en weiden, afwisselend met bossen; talrijke dreven met afwijkende beplanting.	oude heide gebieden die gemeenschappelijke graasgronden vormden en in de 18de-19de eeuw herbeboost werden	rurbane gradiënt in de banlieue van Brugge en de forenzenwoonzone van Gent; kadastrale oppervlakte Open Ruimte bedroeg 75-85% in 1989	behoud van het dambordvormig landschappelijk patroon van bossen en landbouwland met bijzondere aandacht voor het behoud van de dreven.

Traditionele Landschappen Vlaanderen : kenmerken en beleidswenselijkheden

212040 Cuesta van Zomergem-Oedelem

Landschappelijke subeenheden

212040 Cuesta van Zomergem-Oedelem

Visueel-landschappelijke kenmerken, begrenzing en versnippering van de Open Ruimte

<i>Structuurdragende matrix</i>	<i>Zichtbare open ruimten</i>	<i>Impact bebouwing</i>	<i>Betekenis kleine landschapselementen</i>
zachtgolvende topografie met een uitgesproken steilrandbegrenzing; een patroon van bossen en open landbouwgebieden	- door vegetatie begrensde ruimten van kleine tot middelmatige omvang; - beperkt aantal wijde maar gerichte vergezichten langs de steilranden op de omliggende gebieden.	bebouwing komt voor als geïsoleerde elementen en als ruimtebegrenzende massa	lineair groen (dreven) zijn sterk ruimtebepalend en soms ruimte begrenzend

Wenselijkheden mbt de Vlaamse Landschappen

<i>Structurele hoofdkenmerken</i>	<i>Identiteitsbepalende elementen</i>	<i>Erfgoedwaarde</i>	<i>Autonome ontwikkeling en problemen</i>	<i>Wenselijkheden voor toekomstige ontwikkeling</i>
Sluit aan bij de oude veldgebieden. Komt gedeeltelijk overeen met laat en op zeer systematische wijze ontgonnen gronden waar de Kwartaire mantel ontbreekt en de bodem weinig geschikt voor landbouw was; laat ontgonnen gronden; ondiepe Tertiaire klei geeft stuwwatergronden; klei-ontginningen	licht golvend landschap met duidelijke taluds langs de zuid en oostranden, bosrijk in het centrale deel: landschap met grote compartimenten van bossen en kwadratische akkers- en weiden; dreven met afwijkende beplanting; talrijke boomkwekerijen.	relicten van systematische ontginningen (bv. Drongengoed)	gelegen in de interurbane zone tussen Gent en Brugge met relatief weinig verstedelijkingsdruk en uitgestrekte open ruimten; landschapszichten wisselen van korte tot verre zichten; kadastrale oppervlakte Open Ruimte 82-88% in 1989	- behoud landelijk karakter door afremmen van de nieuwe lintbebouwing; - vrijwaren zichten van en naar het cuestafront; - verbeteren verbindingen tussen boscomplexen.

Traditionele Landschappen Vlaanderen : kenmerken en beleidswenselijkheden

212050

Land van Waas

Landschappelijke subeenheden

212050

Land van Waas

Visueel-landschappelijke kenmerken, begrenzing en versnippering van de Open Ruimte

<i>Structuurdragende matrix</i>	<i>Zichtbare open ruimten</i>	<i>Impact bebouwing</i>	<i>Betekenis kleine landschapselementen</i>
nagenoeg vlakke topografie behalve langs de randen waar de begrenzing met de omliggende landschappen door de topografie bepaald wordt; reliëf (steilranden, zandrug, valleien), bossen en een sterk verstedelijkt weefsel vormen de complexe matrix met een duidelijke differentiatie tussen de subeenheden (3 te onderscheiden)	- langs de randen een beperkt aantal smalle en sterk gerichte vergezichten; - kleine onregelmatige en versnipperde ruimten begrensd door vegetatie (bos) en bebouwing; - wijde maar (door perceelrandbegroeiing) gefilterde ruimten.	- bebouwing en infrastructuur zijn ruimtebegrenzend in de rurale zones; - in het bolle akkergebied vormen de geïsoleerde boerderijen kenmerkende elementen van de open ruimte	perceelrandbegroeiing door populieren vormen het belangrijkste element dat de identiteit van dit landschap bepaalt

Wenselijkheden mbt de Vlaamse Landschappen

<i>Structurele hoofdkenmerken</i>	<i>Identiteitsbepalende elementen</i>	<i>Erfgoedwaarde</i>	<i>Autonome ontwikkeling en problemen</i>	<i>Wenselijkheden voor toekomstige ontwikkeling</i>
duidelijke begrensde landschappelijke streek met grote interne variatie en lokaal een uitgesproken identiteit die in sterke mate door de bodemgesteldheid bepaald wordt (zandgronden, zandleemgronden en stuifzandgronden; ondiep kleiig Tertiair)	vlak tot licht golvend met duidelijke taluds langs zuid- en ooststrand; in het noordelijk deel: typisch gesloten coulissenlandschap met perceelrandbegroeiing van opgaande populieren met kenmerkende bolle akker topografie op kleine blokvormige percelen; (naald)boscompartimenten in het zuidelijke en centrale deel	late systematische ontginning met eigen karakter; uniek coulissen-landschap met sterk filterende werking van de populieren-schermen (meer en meer relicten)	sterke verstedelijkings-druk uitgaande van St.Niklaas en Antwerpen t.g.v. van goede verkeersontsluiting; talrijke industriële groeipolen; grote oppervlakte dichte bebouwing en zeer sterke versnippering door infrastructuurassen; kadastrale oppervlakte Open Ruimte bedroeg 54-78% in 1989 met een afname tot 10% sedert 1980.	- maximaal behoud van het nog resterende typische coulissenlandschap in het noordelijk deel door vrijwaren van verdere versnippering; - gezoneerde opvang van de verdere industriële en residentiële druk.

Traditionele Landschappen Vlaanderen : kenmerken en beleidswenselijkheden

212060 Dekzandrug Westkerke - Varsenare

Landschappelijke subeenheden

212060 Dekzandrug Westkerke - Varsenare

Visueel-landschappelijke kenmerken, begrenzing en versnippering van de Open Ruimte

<i>Structuurdragende matrix</i>	<i>Zichtbare open ruimten</i>	<i>Impact bebouwing</i>	<i>Betekenis kleine landschapselementen</i>
bosgebied met kleine compartimenten landbouwgrond	door vegetatie begrensde ruimten van kleine omvang	bebouwing als geïsoleerde elementen	opgaande groen is plaatselijk sterk ruimtebegrenzend

Wenselijkheden mbt de Vlaamse Landschappen

<i>Structurele hoofdkenmerken</i>	<i>Identiteitsbepalende elementen</i>	<i>Erfgoedwaarde</i>	<i>Autonome ontwikkeling en problemen</i>	<i>Wenselijkheden voor toekomstige ontwikkeling</i>
dit gebied vormt een inclusie in het traditionele Houtland. Het wordt gekenmerkt door de aanwezigheid van bossen op arme stuifzandgronden	bos met landbouw- compartimenten	talrijke kastelen	sterke verstedelijkingsdruk uitgaande van Brugge; versnijding door infrastructuurassen (E40 en N32); residentiële bewoning	behoud bosbestand; opvang residentiële druk en vermijden van verdere versnijdingen

Traditionele Landschappen Vlaanderen : kenmerken en beleidswenselijkheden

212070 Land van Gistel

Landschappelijke subeenheden

212070 Land van Gistel

Visueel-landschappelijke kenmerken, begrenzing en versnippering van de Open Ruimte

<i>Structuurdragende matrix</i>	<i>Zichtbare open ruimten</i>	<i>Impact bebouwing</i>	<i>Betekenis kleine landschapselementen</i>
golvende microtopografie met lintbebouwing	kleine ruimten worden door bebouwing begrensdwijdse panoramische zichten naar de Polders	bebouwing is ruimtebegrenzend	dominante beeldragers

Wenselijkheden mbt de Vlaamse Landschappen

<i>Structurele hoofdkenmerken</i>	<i>Identiteitsbepalende elementen</i>	<i>Erfgoedwaarde</i>	<i>Autonome ontwikkeling en problemen</i>	<i>Wenselijkheden voor toekomstige ontwikkeling</i>
opduiking van droge zandgronden in het Westelijk Middelland (120040)	lintbebouwing op zandrug	karakteristiek samengaan van bodemkundige, topografische en menselijke elementen	uitbreiding van de bewoning buiten de lengterichting van de zandrug	- vrijwaren van het landelijk karakter; - maximaal behoud van de herkenbaarheid als enclave in het Poldergebied

Traditionele Landschappen Vlaanderen : kenmerken en beleidswenselijkheden

212080 Bosgebied Zedelgem - Sint-Andries

Landschappelijke subeenheden

212080 Bosgebied Zedelgem - Sint-Andries

Visueel-landschappelijke kenmerken, begrenzing en versnippering van de Open Ruimte

<i>Structuurdragende matrix</i>	<i>Zichtbare open ruimten</i>	<i>Impact bebouwing</i>	<i>Betekenis kleine landschapselementen</i>
bosgebied met kleine compartimenten landbouwgrond	door vegetatie begrensde ruimten van kleine omvang	bebouwing als geïsoleerde elementen	opgaande groen is plaatselijk sterk ruimtebegrenzend

Wenselijkheden mbt de Vlaamse Landschappen

<i>Structurele hoofdkenmerken</i>	<i>Identiteitsbepalende elementen</i>	<i>Erfgoedwaarde</i>	<i>Autonome ontwikkeling en problemen</i>	<i>Wenselijkheden voor toekomstige ontwikkeling</i>
				<ul style="list-style-type: none"> - behoud van de nog aanwezige landschappelijke kenmerken; - bundelen en inkleden van bioindustrie; - behoud van het bosbestand, opvang van de residentiële druk en vermijden van verdere versnippering; - binnen het gebied rond het Tillegembos : kansen geven aan de ontwikkeling van droge en vochtige heiderelicten; - optimaal behoud en de ontwikkeling van de biologische, cultuurhistorische en maatschappelijke betekenis; - ruimere kansen bieden aan de herontwikkeling van heidebiotopen.

Traditionele Landschappen Vlaanderen : kenmerken en beleidswenselijkheden

220010 Zuidelijke IJzervlakte en het land van Ieper

Landschappelijke subeenheden

220010 Zuidelijke IJzervlakte en het land van Ieper

Visueel-landschappelijke kenmerken, begrenzing en versnippering van de Open Ruimte

<i>Structuurdragende matrix</i>	<i>Zichtbare open ruimten</i>	<i>Impact bebouwing</i>	<i>Betekenis kleine landschapselementen</i>
vlak tot zacht golvend landbouwgebied met kleine, lage kerndorpen en sterk verspreide alleenstaande bebouwing	wijdse panoramische zichten in vele richtingen	bebouwing vormt geïsoleerde puntvormige elementen en kernen in de open ruimte	- uitzonderlijke dominante beeld dragers (torens,...); - geïsoleerde groene elementen en weinig geconnecteerd lineair groen.

Wenselijkheden mbt de Vlaamse Landschappen

<i>Structurele hoofdkenmerken</i>	<i>Identiteitsbepalende elementen</i>	<i>Erfgoedwaarde</i>	<i>Autonome ontwikkeling en problemen</i>	<i>Wenselijkheden voor toekomstige ontwikkeling</i>
zachtgolvend open landschap dat aansluit bij de zuidelijke uitlopers van de kustpolders en de IJzervallei	parallele zachte golvingen die van NW-ZO lopen; verspreide bewoning met kleine hoop- en kerndorpen; Ieper als stedelijk centrum en blikvanger in de skyline	frontzone van Eerste Wereldoorlog.	kadastrale oppervlakte m.b.t. Open Ruimte bedroeg in 1989 in vele gemeenten meer dan 88%	- vrijwaren landelijk karakter met verspreide boerderijen in een open landbouwlandschap; - bufferen van industriële en commerciële complexen in de open ruimte rond de kleinstedelijke kernen; - behoud van de silhouetten van de steden en dorpen als blikvanger.

Traditionele Landschappen Vlaanderen : kenmerken en beleidswenselijkheden

220020 Plateau van Izenberge

Landschappelijke subeenheden

220020 Plateau van Izenberge

Visueel-landschappelijke kenmerken, begrenzing en versnippering van de Open Ruimte

<i>Structuurdragende matrix</i>	<i>Zichtbare open ruimten</i>	<i>Impact bebouwing</i>	<i>Betekenis kleine landschapselementen</i>
vlak tot zacht golvend landbouwgebied met weinig uitgesproken valleien als structuur-richtende elementen en kleine, lage kerndorpen en sterk verspreide alleenstaande bebouwing	wijdse panoramische zichten in vele richtingen; skyline meestal topografisch begrensd	bebouwing vormt geïsoleerde puntvormige elementen of kernen in de open ruimte	uitzonderlijke dominante beeld dragers (torens,...) of repetitieve karakteristieke elementen (militaire kerkhoven, ...)

Wenselijkheden mbt de Vlaamse Landschappen

<i>Structurele hoofdkenmerken</i>	<i>Identiteitsbepalende elementen</i>	<i>Erfgoedwaarde</i>	<i>Autonome ontwikkeling en problemen</i>	<i>Wenselijkheden voor toekomstige ontwikkeling</i>
plateau van max. 13m begrepen tussen de Frans-Belgische Moeren, de Oudlandpolders en de IJzervlakte; zandleem rustend op mariene zanden	grote kern- en pleindorpen en verspreide bewoning; talrijke grote sites met walgracht	frontzone van Eerste Wereldoorlog.	kadastrale oppervlakte m.b.t. Open Ruimte bedroeg in 1989 in vele gemeenten meer dan 88%	- maximaal behoud open landelijk karakter met duidelijke differentiatie t.o.v. van de omliggende landschappen (westelijke kustpolders, IJzervallei); - enkel sterk verspreide kleinschalige bebouwing met aangepaste architectuur; renovatie van de bestaande kernen; geen lintbebouwing.

Traditionele Landschappen Vlaanderen : kenmerken en beleidswenselijkheden

220030 Hoppeland van Poperinge

Landschappelijke subeenheden

220030 Hoppeland van Poperinge

Visueel-landschappelijke kenmerken, begrenzing en versnippering van de Open Ruimte

<i>Structuurdragende matrix</i>	<i>Zichtbare open ruimten</i>	<i>Impact bebouwing</i>	<i>Betekenis kleine landschapselementen</i>
vlak tot zacht golvend landbouwgebied met weinig uitgesproken valleien als structuur-richtende elementen en kleine, lage kerndorpen en sterk verspreide alleenstaande bebouwing	wijdse panoramische zichten in vele richtingen; skyline meestal topografisch begrensd en door vegetatie	bebouwing vormt geïsoleerde puntvormige elementen of kernen in de open ruimte	uitzonderlijke dominante beeld dragers (omliggende heuvels, torens ...) of repetitieve karakteristieke elementen (hoppevelden, sloten, ...)

Wenselijkheden mbt de Vlaamse Landschappen

<i>Structurele hoofdkenmerken</i>	<i>Identiteitsbepalende elementen</i>	<i>Erfgoedwaarde</i>	<i>Autonome ontwikkeling en problemen</i>	<i>Wenselijkheden voor toekomstige ontwikkeling</i>
zacht golvend open landschap ten noorden en ten westen van de Westvlaamse heuvels met Poperinge als centrum.	zacht golvend open landschap met kenmerkende hoppevelden als enige afscherming; beekvalleien zonder alluvium	enig gebied met grote dichtheid aan hoppevelden; frontzone van Eerste Wereldoorlog.	kadastrale oppervlakte Open Ruimte bedroeg in 1989 meer dan 88%; 2-3% afname sedert 1980; zeer weinig dichte bebouwing en versnijding door infrastructuur	- vrijwaren landelijk karakter met verspreide boerderijen in een open landbouwlandschap; - bufferen van industriële en commerciële complexen in de open ruimte rond de kleinstedelijke kernen; - behoud van de silhouetten van de steden en dorpen als blikvanger.

Traditionele Landschappen Vlaanderen : kenmerken en beleidswenselijkheden

220040 Rug van Westrozebeke

Landschappelijke subeenheden

220040 Rug van Westrozebeke

Visueel-landschappelijke kenmerken, begrenzing en versnippering van de Open Ruimte

<i>Structuurdragende matrix</i>	<i>Zichtbare open ruimten</i>	<i>Impact bebouwing</i>	<i>Betekenis kleine landschapselementen</i>
uitgesproken reliëf, beekvalleien en de geïsoleerde bossen en kerndorpen bepalen de hoofdstructuur	wijdse panoramische zichten in vele richtingen; skyline meestal topografisch begrensd	wijdse panoramische zichten in vele richtingen; skyline meestal topografisch begrensd	verspreide en geïsoleerde bossen

Wenselijkheden mbt de Vlaamse Landschappen

<i>Structurele hoofdkenmerken</i>	<i>Identiteitsbepalende elementen</i>	<i>Erfgoedwaarde</i>	<i>Autonome ontwikkeling en problemen</i>	<i>Wenselijkheden voor toekomstige ontwikkeling</i>
waterscheidingsrug tussen Leie- en IJzerbekken bestaande uit terrasgrint en omgeven door licht versneden heuvelland met ontbrekende of dunne Kwartaire bedekking	op de rug lokaal bossen; wijdse panoramische zichten; verspreide bewoning met kleine hoop- en kerndorpen.	landelijk karakter met wijdse zichten	weinig verstedelingsdruk; kadastrale oppervlakte Open Ruimte bedroeg 82-88% in 1989; weinig versneden door infrastructuur	- open ruimte vrijwaren of herstellen door concentreren van bewoning en (agro)industrie; - bocagerelicten en lineair groen in beekvalleien herstellen met een verbetering van de connectiviteit ervan.

Traditionele Landschappen Vlaanderen : kenmerken en beleidswenselijkheden

220050 Plateau van Tielt

Landschappelijke subeenheden

220051	Plateau van Tielt
220052	Kouter-bulkenland tussen Kale en Leie

Visueel-landschappelijke kenmerken, begrenzing en versnippering van de Open Ruimte

<i>Structuurdragende matrix</i>	<i>Zichtbare open ruimten</i>	<i>Impact bebouwing</i>	<i>Betekenis kleine landschapselementen</i>
zacht golvende plateau met sterk verspreide bewoning	talrijke wijde panoramische zichten	geïsoleerde verspreide bebouwing maakt deel uit van de open ruimte; lineaire bebouwingslinten en uitgestrekte bebouwde oppervlakten niet.	ontbreken nagenoeg; geïsoleerde bebouwing vormen de beeld dragers

Wenselijkheden mbt de Vlaamse Landschappen

<i>Structurele hoofdkenmerken</i>	<i>Identiteitsbepalende elementen</i>	<i>Erfgoedwaarde</i>	<i>Autonome ontwikkeling en problemen</i>	<i>Wenselijkheden voor toekomstige ontwikkeling</i>
open golvend landschap aansluitend bij het Houtland; hoogste deel van het Plateau van Tielt; zandleemgronden	zachtgolvend open landschap; bossen ontbreken volledig; hoge dichtheid van verspreide bewoning en enkele grotere verstedelijkte kernen met onduidelijke structuur	landelijk karakter	verstedelijkingsdruk hoofdzakelijke geconcentreerd in de nederzettingkernen; kadastrale Open Ruimte bedroeg 82-88% in 1989; weinig versneden door infrastructuur	<ul style="list-style-type: none"> - vermijden dichtslibben van de verstedelijking in de richting van Roeselare; - versnippering door infrastructuur en verspreiding van (bio)industriële vestigingen tegengaan; - versterken van de samenhang en buffering van de visuele verstedelijking door selectieve groenaanplanting.

Traditionele Landschappen Vlaanderen : kenmerken en beleidswenselijkheden

220060 West-Vlaamse heuvels

Landschappelijke subeenheden

220060 West-Vlaamse heuvels

Visueel-landschappelijke kenmerken, begrenzing en versnippering van de Open Ruimte

<i>Structuurdragende matrix</i>	<i>Zichtbare open ruimten</i>	<i>Impact bebouwing</i>	<i>Betekenis kleine landschapselementen</i>
(beboste) heuvels omgeven door open landbouwgebied	talrijke wijdse, panoramische en soms gerichte vergezichten	geïsoleerde verspreide bebouwing, maakt deel uit van de open ruimte	lineair groen (beekvalleien) kan structuurversterkend zijn

Wenselijkheden mbt de Vlaamse Landschappen

<i>Structurele hoofdkenmerken</i>	<i>Identiteitsbepalende elementen</i>	<i>Erfgoedwaarde</i>	<i>Autonome ontwikkeling en problemen</i>	<i>Wenselijkheden voor toekomstige ontwikkeling</i>
grensoverschrijdende rij van getuigenheuvels van het Diestiaan (Catsberg, Zwarteberg, Rodeberg, Kemmelberg)	door het reliëf en de vegetatie gedeeltelijk gecompartmenteerd met afwisselend wijdse vergezichten	karakterstiek landschap; geomorfologische relictten; belangrijke archeologische sites; talrijke oorlogsmonumenten	zeer weinig dichte bebouwing en versnipding door infrastructuur; grote recreatiedruk op de heuvels; kadastrale Open Ruimte bedroeg meer dan 88% in 1989 met een afname tot 5% sedert 1980; geen dichte bebouwing en versnipding door infrastructuur	vrijwaren landelijk karakter en vrijwaren van de heuvels van bodemerosie en te grote betredingsdruk

Traditionele Landschappen Vlaanderen : kenmerken en beleidswenselijkheden

220070 Land van Roeselare - Kortrijk

Landschappelijke subeenheden

220070 Land van Roeselare - Kortrijk

Visueel-landschappelijke kenmerken, begrenzing en versnippering van de Open Ruimte

<i>Structuurdragende matrix</i>	<i>Zichtbare open ruimten</i>	<i>Impact bebouwing</i>	<i>Betekenis kleine landschapselementen</i>
golvende topografie, vallei en sterk verstedelijkt weefsel	sterk versnipperde en onregelmatige open ruimten begrensd door bebouwing en infrastructuur	bebouwing vormt in feite de matrix waarin open ruimterelicten voorkomen	beperkt en sterk geïsoleerd

Wenselijkheden mbt de Vlaamse Landschappen

<i>Structurele hoofdkenmerken</i>	<i>Identiteitsbepalende elementen</i>	<i>Erfgoedwaarde</i>	<i>Autonome ontwikkeling en problemen</i>	<i>Wenselijkheden voor toekomstige ontwikkeling</i>
sterk verstedelijkt gebied begrepen tussen de Mandel en de Leie met als belangrijkste stedelijke centra Kortrijk, Roeselare	sterk verstedelijkte gemeenten met aan elkaar groeien door lintbebouwing en sterke versnijding door (weg)infrastructuren en industrieterreinen		valt onder de regionaal-stedelijke invloedssfeer van Kortrijk; kadastrale oppervlakte Open Ruimte 50-80% in 1989 met een afname van 10% sedert 1980; hoge graad van dichte bebouwing en sterke versnijding; sterke toename woningen sedert 1981	<ul style="list-style-type: none"> - vrijwaren relict open ruimten; afremmen volledig dichtslibben; actieve landschapsbouw; - versnippering door infrastructuur en verspreiding van (bio)industriële vestigingen tegengaan; - versterken van de samenhang en buffering van de visuele verstedelijking door selectieve groenaanplanting

Traditionele Landschappen Vlaanderen : kenmerken en beleidswenselijkheden

220080 Lemig Leie-Schelde interfluvium

Landschappelijke subeenheden

220081	Westelijk deel van het lemig Leie-Schelde interfluvium
220082	Oostelijk deel van het lemig Leie-schelde interfluvium

Visueel-landschappelijke kenmerken, begrenzing en versnippering van de Open Ruimte

<i>Structuurdragende matrix</i>	<i>Zichtbare open ruimten</i>	<i>Impact bebouwing</i>	<i>Betekenis kleine landschapselementen</i>
golvende topografie, valleien, bossen en nederzettingen	<ul style="list-style-type: none"> - talrijke door topografie bepaalde panoramische of gerichte vergezichten; - skyline wordt bepaald door topografie; - door topografie en vegetatie begrensde gerichte zichten in de valleien; - versnipperde ruimte in en langs de bebouwde zones. 	<ul style="list-style-type: none"> - duidelijk herkenbare en begrensde kernnederzettingen vormen structurerende beeldragers van de open ruimte; - lintbebouwing en open veldverkavelingen zijn ruimtebegrenzend. 	<ul style="list-style-type: none"> - talrijke geïsoleerde beeldragers (dorpen, toren, bosjes, molens), soms met monumentwaarde; - linear groen in de valleien in open field gebied is structuurversterkend.

Wenselijkheden mbt de Vlaamse Landschappen

<i>Structurele hoofdkenmerken</i>	<i>Identiteitsbepalende elementen</i>	<i>Erfgoedwaarde</i>	<i>Autonome ontwikkeling en problemen</i>	<i>Wenselijkheden voor toekomstige ontwikkeling</i>
open golvend landschap met talrijke vergezichten; bodemgesteldheid zandleem tot leem met langs de centrale kamlijn ondiep Tertiair; kleine kerndorpen; akkerland domineert; wordt soms aangeduid met "Vlaamse Ardennen"	open field akkerland met geconcentreerde bewoning en lokaal bosjes	duidelijk landschappelijk contrast met het gesloten landschap van zandig deel van het interfluvium	toenemende lintbebouwing (ook industrieel) en versnijding; kadastrale oppervlakte Open Ruimte bedroeg 50-76 in 1989 met een afname van 10% sedert 1980; sterke versnijding en belangrijke toename van het aantal woningen sedert 1980; bodemerosie	<ul style="list-style-type: none"> - behoud resterend open field karakter van het landbouwgebied; beperken en groeperen bebouwing (vooral in het zuidelijk deel); - versterken contrasten met de omliggende (gesloten of compartiment-landschappen) en de valleien van Leie en Schelde; - versnippering door verstedelijking tegen gaan.

Traditionele Landschappen Vlaanderen : kenmerken en beleidswenselijkheden

220090 Land van Nieuwkerke

Landschappelijke subeenheden

220090 Land van Nieuwkerke

Visueel-landschappelijke kenmerken, begrenzing en versnippering van de Open Ruimte

<i>Structuurdragende matrix</i>	<i>Zichtbare open ruimten</i>	<i>Impact bebouwing</i>	<i>Betekenis kleine landschapselementen</i>
vlakke topografie, verspreide bebouwing	wijdse panoramische en gerichte zichten in vele richtingen; skyline topografisch begrensd	bebouwing vormt geïsoleerde puntvormige elementen of kernen in de open ruimte	uitzonderlijke dominante beeld dragers (omliggende heuvels, torens ...) of repetitieve karakteristieke elementen (lineair groen,...)

Wenselijkheden mbt de Vlaamse Landschappen

<i>Structurele hoofdkenmerken</i>	<i>Identiteitsbepalende elementen</i>	<i>Erfgoedwaarde</i>	<i>Autonome ontwikkeling en problemen</i>	<i>Wenselijkheden voor toekomstige ontwikkeling</i>
vlak valleilandschap met sterk verspreide bebouwing	landbouwwand met grote percelen en weinig begroeiing	lokaal belangrijke natuurwaarden; geïsoleerde relictten	geen dichte bebouwing en versnijding door infrastructuur	vrijwaren van het landelijk karakter

Traditionele Landschappen Vlaanderen : kenmerken en beleidswenselijkheden

220100 Land van Wetteren-Lede

Landschappelijke subeenheden

220100 Land van Wetteren-Lede

Visueel-landschappelijke kenmerken, begrenzing en versnippering van de Open Ruimte

<i>Structuurdragende matrix</i>	<i>Zichtbare open ruimten</i>	<i>Impact bebouwing</i>	<i>Betekenis kleine landschapselementen</i>
golvende topografie, lintbebouwing	bebouwing, topografie en vegetatie is ruimtebegrenzend	duidelijk herkenbare en begrensde kerndorpen en vooral lineaire nederzettingen (bronniveau's) zijn structurerende beeld dragers van de open ruimte	geïsoleerde beeld dragers

Wenselijkheden mbt de Vlaamse Landschappen

<i>Structurele hoofdkenmerken</i>	<i>Identiteitsbepalende elementen</i>	<i>Erfgoedwaarde</i>	<i>Autonome ontwikkeling en problemen</i>	<i>Wenselijkheden voor toekomstige ontwikkeling</i>
sterk verstedelijkt gebied ten zuiden van de Scheldevallei	sterk verstedelijkte gemeenten in de forenzenwoonzone van Gent; dichte bebouwing in het landelijk gebied en lintbebouwing; verspreide boscompartimenten en boomkwekerijen	geïsoleerde monumenten	toenemende lintbebouwing en versnijding	- vrijwaren resterend open ruimten door weren en bufferen van bewoning en infrastructuur; - versterken contrasten met de Scheldevallei.

Traditionele Landschappen Vlaanderen : kenmerken en beleidswenselijkheden

220110 Land van Zottegem

Landschappelijke subeenheden

220110 Land van Zottegem

Visueel-landschappelijke kenmerken, begrenzing en versnippering van de Open Ruimte

<i>Structuurdragende matrix</i>	<i>Zichtbare open ruimten</i>	<i>Impact bebouwing</i>	<i>Betekenis kleine landschapselementen</i>
golvende topografie en verstedelijkt weefsel	- sterk versnipperde en onregelmatige open ruimten van sterk verschillende omvang; - beperkt aantal gerichte vergezichten topografisch bepaald en begrensd door reliëf, bebouwing en vegetatie.	- complexe verweving van open ruimten en bebouwing; - bebouwing dikwijls ruimtebegrenzend .	geïsoleerd en weinig herkenbaar

Wenselijkheden mbt de Vlaamse Landschappen

<i>Structurele hoofdkenmerken</i>	<i>Identiteitsbepalende elementen</i>	<i>Erfgoedwaarde</i>	<i>Autonome ontwikkeling en problemen</i>	<i>Wenselijkheden voor toekomstige ontwikkeling</i>
sterk verstedelijkt gebied langs de overgang tussen zandleem- en leemstreek en langs de Dendervallei stroomafwaarts van Ninove	sterk verstedelijkte (slaap)gemeenten in de forenzenwoonzones van Brussel en Gent; dichte bebouwing in het landelijke gebied en sterke lintbebouwing; sterke versnijding door (gebundelde) infrastructuurassen	talrijke geïsoleerde (soms gerangschikte) monumenten	5-10% afname van de kadastrale oppervlakte m.b.t. Open Ruimte sedert 1980	- vrijwaren resterende open ruimte door weren en bufferen van bewoning en infrastructuur; - accentueren van de landschappelijke structuur door benadrukken van de perceptieve kwaliteiten van het reliëf en de valleien; - optimaliseren mobiliteit.

Traditionele Landschappen Vlaanderen : kenmerken en beleidswenselijkheden

220120

Zwalmstreek

Landschappelijke subeenheden

220120

Zwalmstreek

Visueel-landschappelijke kenmerken, begrenzing en versnippering van de Open Ruimte

<i>Structuurdragende matrix</i>	<i>Zichtbare open ruimten</i>	<i>Impact bebouwing</i>	<i>Betekenis kleine landschapselementen</i>
golvende topografie, asymmetrische valleien, bossen; kleine kern- en rijdorpen	<ul style="list-style-type: none"> - talrijke door topografie bepaalde panoramische of gerichte vergezichten; - skyline wordt bepaald door topografie; - door topografie en vegetatie begrensde gerichte zichten in de valleien; - versnipperde ruimte in en langs de bebouwde zones. 	<ul style="list-style-type: none"> - duidelijk herkenbare en begrensde kerndorpen en vooral lineaire nederzettingen (bronniveau's) zijn structurerende beeld dragers van de open ruimte; - geïsoleerde residentiële nieuwbouw wordt vooralsnog opgeslorpt door de topografie. 	<ul style="list-style-type: none"> - talrijke geïsoleerde beeld dragers (torens, bosjes, molens), soms met monumentwaarde; - linear groen in de valleien in open field gebied is structuurversterkend .

Wenselijkheden mbt de Vlaamse Landschappen

<i>Structurele hoofdkenmerken</i>	<i>Identiteitsbepalende elementen</i>	<i>Erfgoedwaarde</i>	<i>Autonome ontwikkeling en problemen</i>	<i>Wenselijkheden voor toekomstige ontwikkeling</i>
open sterk golvend heuvelland begrepen tussen de Zwalm, de Schelde en de Vlaamse Ardennen (220130); wordt soms gerekend als deel van de "Vlaamse Ardennen"	parallele structuren van asymmetrische valleien met karakteristieke brongebieden; bronzones op contact van tertiaire zand- en kleilagen met geassocieerde rijbewoning	talrijke natuur- en cultuur(historische) monumenten (watermolens)	kadastrale oppervlakte Open Ruimte bedroeg 68-76% in 1989; grote residentiële druk die echter sterk gebufferd wordt door de topografie; bodemerosie	<ul style="list-style-type: none"> - vermijden lintbebouwing en groeperen van de nieuwbouw bij bestaande kernen; - vrijwaren van de kwaliteit van de open ruimte (visuele vervuiling); - bestrijden bodemerosie; - herstellen en intact houden van de kleine landschapselementen en het bocagekarakter in de valleien.

Traditionele Landschappen Vlaanderen : kenmerken en beleidswenselijkheden

220130

Vlaamse Ardennen

Landschappelijke subeenheden

220130

Vlaamse Ardennen

Visueel-landschappelijke kenmerken, begrenzing en versnippering van de Open Ruimte

<i>Structuurdragende matrix</i>	<i>Zichtbare open ruimten</i>	<i>Impact bebouwing</i>	<i>Betekenis kleine landschapselementen</i>
beboste heuvels en versneden topografie	- beperkt aantal door topografie bepaalde panoramische en gerichte vergezichten; - skyline wordt bepaald door topografie en bossen; - kleine open ruimten begrensd door topografie en vegetatie.	geïsoleerde bebouwing (o.m. residentiële (ver)nieuwbouw wordt vooralsnog opgeslorpt door de topografie en vegetatie	talrijke ecologische, geologische en geomorfologische micro-elementen

Wenselijkheden mbt de Vlaamse Landschappen

<i>Structurele hoofdkenmerken</i>	<i>Identiteitsbepalende elementen</i>	<i>Erfgoedwaarde</i>	<i>Autonome ontwikkeling en problemen</i>	<i>Wenselijkheden voor toekomstige ontwikkeling</i>
rij beboste getuigenheuvels met op de top limonietzanden en -zandstenen (Diestiaan-ouderdom) tussen de Schelde bij en Geraardsbergen; sluit geologische en morfologisch aan bij de Westvlaamse heuvels en het Hageland	sterk versneden reliëf met heel wat micro-elementen (holle wegen, structurele taluds, bronamfitheatres,...); talrijke (loofbossen); zandgroeven	geologisch en geomorfologisch archief dat nog niet volledig gekend is	grote recreatieve druk; bodemerosie en betredingsdruk; verlaten groeven als open stortplaatsen	- vrijwaren van de kwaliteit van de open ruimte (visuele vervuiling); - bestrijden bodemerosie en extreme betredingsdruk; - herstellen en intact houden van de kleine landschapselementen en het bocagekarakter in de valleien.

Traditionele Landschappen Vlaanderen : kenmerken en beleidswenselijkheden

220140 Pajottenland

Landschappelijke subeenheden

220141	Pajottenland
220142	Land van Edingen
220143	Bever-Akrenbosgebied

Visueel-landschappelijke kenmerken, begrenzing en versnippering van de Open Ruimte

<i>Structuurdragende matrix</i>	<i>Zichtbare open ruimten</i>	<i>Impact bebouwing</i>	<i>Betekenis kleine landschapselementen</i>
golvende topografie, asymmetrische valleien, bossen; kleine kerndorpen	<ul style="list-style-type: none"> - talrijke door topografie en vegetatie bepaalde panoramische of gerichte vergezichten; - skyline wordt meestal bepaald door topografie; - door topografie en vegetatie begrensde gerichte zichten in de valleien. 	<ul style="list-style-type: none"> - duidelijk herkenbare en begrensde kerndorpen zijn structurerende beeldragers van de open ruimte; - lintbebouwing geeft versnelde degradatie van een nog gaaf landelijk gebied. 	<ul style="list-style-type: none"> - talrijke geïsoleerde beeldragers (torens, bosjes, ...); - microreliëf en linear groen in de valleien contrasteren met het omliggende en is structuurversterkend.

Wenselijkheden mbt de Vlaamse Landschappen

<i>Structurele hoofdkenmerken</i>	<i>Identiteitsbepalende elementen</i>	<i>Erfgoedwaarde</i>	<i>Autonome ontwikkeling en problemen</i>	<i>Wenselijkheden voor toekomstige ontwikkeling</i>
sterk versneden golvend heuvelland tussen de boven Dender en boven-Zenne	open landbouwlandschap met wijdse vergezichten; duidelijke valleien	beperkt aantal kleine hoop- en pleindorpen; talrijke monumenten (kastelen)	kadastrale oppervlakte Open Ruimte bedroeg meer dan 80% in 1989; weinig dichte bebouwing en versnijding door infrastructuur; valt in de forenzenwoonzone van Brussel	<ul style="list-style-type: none"> - maximaal behoud van het landelijk karakter door vermijden van nieuwe versnijdingen; - stoppen van nieuwe lintbebouwing; - vrijwaren en herstel van de groenconnectiviteit in de valleien; - weren van storende elementen op perceptief kwetsbare plaatsen (weren visuele vervuiling in een erg gaaf gebied).

Traditionele Landschappen Vlaanderen : kenmerken en beleidswenselijkheden

220150 Land van Merchtem

Landschappelijke subeenheden

220151	Land van Merchtem
220152	Rubensland
220153	Bellebeek-as

Visueel-landschappelijke kenmerken, begrenzing en versnippering van de Open Ruimte

<i>Structuurdragende matrix</i>	<i>Zichtbare open ruimten</i>	<i>Impact bebouwing</i>	<i>Betekenis kleine landschapselementen</i>
golvende topografie en verstedelijkt weefsel	- sterk versnipperde en onregelmatige open ruimten van sterk verschillende omvang; - beperkt aantal gerichte vergezichten topografisch bepaald en begrensd door reliëf, bebouwing en vegetatie.	- complexe verweving van open ruimten en bebouwing; - bebouwing dikwijls ruimtebegrenzend.	geïsoleerd en weinig herkenbaar

Wenselijkheden mbt de Vlaamse Landschappen

<i>Structurele hoofdkenmerken</i>	<i>Identiteitsbepalende elementen</i>	<i>Erfgoedwaarde</i>	<i>Autonome ontwikkeling en problemen</i>	<i>Wenselijkheden voor toekomstige ontwikkeling</i>
sterk verstedelijkt gebied langs de overgang tussen zandleem- en leemstreek	sterk verstedelijkte (slaap)gemeenten in de forenzenwoonzones van Brussel en Gent; dichte bebouwing in het landelijke gebied en sterke lintbebouwing; sterke versnijding door (gebundelde) infrastructuurassen	talrijke geïsoleerde (soms gerangschikte) monumenten	5-10% afname van de kadastrale oppervlakte m.b.t. Open Ruimte sedert 1980	- vrijwaren resterend open ruimten door weren en bufferen van bewoning en infrastructuur; - accentueren van de landschappelijke structuur door benadrukken van van de perceptieve kwaliteiten van het reliëf en de valleien; - optimaliseren mobiliteit; - herstellen en intact houden van de kleine landschapselementen in de valleien en het compartimentenlandschap; - concentreren en bufferen van de industriële bebouwing; - valleigebeden vrijwaren van bebouwing.

Traditionele Landschappen Vlaanderen : kenmerken en beleidswenselijkheden

220160 Land van Meise-Asse

Landschappelijke subeenheden

220160 Land van Meise-Asse

Visueel-landschappelijke kenmerken, begrenzing en versnippering van de Open Ruimte

<i>Structuurdragende matrix</i>	<i>Zichtbare open ruimten</i>	<i>Impact bebouwing</i>	<i>Betekenis kleine landschapselementen</i>
golvende topografie en verstedelijkt weefsel	- sterk versnipperde en onregelmatige open ruimten van sterk verschillende omvang; - beperkt aantal gerichte vergezichten topografisch bepaald en begrensd door reliëf, bebouwing en vegetatie.	- complexe verweving van open ruimten en bebouwing; - bebouwing dikwijls ruimtebegrenzend.	geïsoleerd en weinig herkenbaar

Wenselijkheden mbt de Vlaamse Landschappen

<i>Structurele hoofdkenmerken</i>	<i>Identiteitsbepalende elementen</i>	<i>Erfgoedwaarde</i>	<i>Autonome ontwikkeling en problemen</i>	<i>Wenselijkheden voor toekomstige ontwikkeling</i>
sterk verstedelijkt gebied langs de overgang tussen zandleem- en leemstreek	sterk verstedelijkte (slaap)gemeenten in de forenzenwoonzones van Brussel en Gent; dichte bebouwing in het landelijke gebied en sterke lintbebouwing; sterke versnijding door (gebundelde) infrastructuurassen	talrijke geïsoleerde (soms gerangschikte) monumenten	5-10% afname van de kadastrale oppervlakte m.b.t. Open Ruimte sedert 1980	- vrijwaren resterend open ruimten door weren en bufferen van bewoning en infrastructuur; - accentueren van de landschappelijke structuur door benadrukken van van de perceptieve kwaliteiten van het reliëf en de valleien; - optimaliseren mobiliteit ; - herstellen in intact houden van de kleine landschapselementen en het bocagekarakter in de valleien; - opbouw van een groenconnectiviteit die de verschillende domeinen in het noordelijke deel van de Brusselse gordel met elkaar verbinden.

Traditionele Landschappen Vlaanderen : kenmerken en beleidswenselijkheden

310000

Noorderkempen

Landschappelijke subeenheden

310010	Heide- en bosgebied van Kalmthout
310020	Land van Brecht
310030	Land van Turnhout-Poppel

Visueel-landschappelijke kenmerken, begrenzing en versnippering van de Open Ruimte

Structuurdragende matrix	Zichtbare open ruimten	Impact bebouwing	Betekenis kleine landschapselementen
vlakke topografie en blokvormige patronen van vegetatiemassa's en open ruimten	- talrijke open ruimten van sterk wisselende omvang; - vegetatie (bossen) is meestal ruimtebegrenzend.	- geïsoleerde bebouwing maakt deel uit van de open ruimte; - verkavelingen en lintbebouwing in de beboste gebieden is soms storend maar niet ruimtebepalend; - open veldverkavelingen en lintbebouwing zijn storende elementen maar zelden ruimtebegrenzend .	lineair groen geassocieerd met beekvalleien of wegen versterkt de ruimtelijke structuur

Wenselijkheden mbt de Vlaamse Landschappen

Structurele hoofdkenmerken	Identiteitsbepalende elementen	Erfgoedwaarde	Autonome ontwikkeling en problemen	Wenselijkheden voor toekomstige ontwikkeling
cuestarug van de kleien van de Kempen, gedeeltelijk onder zanddek en met plaatselijk landduinen; afwaterend naar het noorden (Maasbekken); intensief landbouwgebied dat grotendeel ruilverkaveld is geworden (veeteelt domineert)	overwegen vlak landschap met grote compartimenten: wijdse zichten in landbouwzones gekenmerkt door grote blokvormige percelen; uitgestrekte natuurgebieden op de droge (stuif)zandgronden: heide en bos vooral in het westelijk deel; talrijke waterplassen t.g.v. van de klei-ontginningen	belangrijke natuurgebieden met eveneens grote landschappelijke waarde	kadastrale oppervlakte m.b.t. Open Ruimte bedroeg in 1989 overwegend meer dan 80%; met een afname van 2-5% sedert 1980; rurbane gradiënt van Antwerpen: westelijk deel behoort reeds tot de banlieue; bijzondere problematiek van de weekendverblijven.	- gedifferentieerd ruimtelijk beleid volgens de subeenheden gericht op het behoud van de verscheidenheid; - oplossen problematiek weekendverblijven; - vrijwaren natuurgebieden als aaneengesloten blokken; - conflicten tussen bewoning, infrastructuur en (bio)industrie kan hier gebufferd worden met groenschermen en concentratie van de elementen; - aanpak mestproblematiek; - verlaten industrie- en militaire terreinen vrijwaren van bebouwing en inpassen in bos-, natuur- of recreatiegebieden

Traditionele Landschappen Vlaanderen : kenmerken en beleidswenselijkheden

320000

Centrale Kempen

Landschappelijke subeenheden

320010	Land van Herentals-Kasterlee
320020	Land van Geel-Mol
320030	Land van Zoersel-Wijnegem

Visueel-landschappelijke kenmerken, begrenzing en versnippering van de Open Ruimte

Structuurdragende matrix	Zichtbare open ruimten	Impact bebouwing	Betekenis kleine landschapselementen
vlakke en golvende topografie met een duidelijke gerichtheid van valleien, ruggen en bebouwing	- talrijke open ruimten van sterk wisselende omvang; - vegetatie (bossen), topografie en bebouwing zijn ruimtebegrenzend.	- kerndorpen en (rij)gehuchten maken deel uit van de open ruimte; - verkavelingen en lintbebouwing in de beboste gebieden is soms storend maar niet ruimtebepalend; - open veldverkavelingen en lintbebouwing zijn storende elementen maar zelden ruimtebegrenzend.	- talrijke geïsoleerde elementen (molens, torens, hoeven, kapelletjes,...) met dikwijls een monumentwaarde; - lineair groen in de valleien.

Wenselijkheden mbt de Vlaamse Landschappen

Structurele hoofdkenmerken	Identiteitsbepalende elementen	Erfgoedwaarde	Autonome ontwikkeling en problemen	Wenselijkheden voor toekomstige ontwikkeling
bosrijk zachtgolvend gebied met een uitgesproken parallelle reliëfsstructuur gevormd door de valleien en de langsliggende ruggen van pliocene zanden) en plaatselijk bedekt met Holocene rivierduinen	compartimentlandschappen bepaald door reliëf met (naald)bossen en bebouwing; rij- en pleindorpen (bist); duidelijke ruimtelijke zoneringen (centrum-periferie-model) van de oorspronkelijke ontginningen met een duidelijke differentiatie in landgebruik; traditionele landelijke architectuur grotendeels verdwenen	lokaal belangrijke natuurwaarden (talrijke kleinere natuurgebieden); duidelijke geomorfologische structuren en relictten; bijzondere landschappelijke waarde van de moerassige valleien; cultuurlandschappelijk talrijke relictten	rurbane gradiënt van Antwerpen die sterk bepaald wordt door de (weg)toegankelijkheid; westelijk deel behoort reeds tot de banlieue en is sterk versneden; kadastrale oppervlakte in 1989 m.b.t. Open Ruimte varieerde van minder dan 50% tot ca. 80%; met een afname van 5-10% sedert 1980; toename van meer dan 10% woningen sedert 1981; lokaal hoge recreatiedruk; talrijke weekendverblijven; in de oostelijke subeenheid: sterke milieuvervuiling	- gedifferentieerd ruimtelijk beleid volgens de subeenheden gericht op het behoud van de verscheidenheid; - grote boscomplexen beschermen tegen versnippering, verstoring door recreatie en bebouwing (weekendverblijven); - verbeteren bosbeheer; - karakteristieke valleilandschappen verbeteren door het herstellen van een halfopen landschap, betere groenconnectiviteit, extensief landgebruik en waterrijkheid te behouden; - milieusanering in het oostelijk deel.

Traditionele Landschappen Vlaanderen : kenmerken en beleidswenselijkheden

330010

Demerland

Landschappelijke subeenheden

330010

Demerland

Visueel-landschappelijke kenmerken, begrenzing en versnippering van de Open Ruimte

<i>Structuurdragende matrix</i>	<i>Zichtbare open ruimten</i>	<i>Impact bebouwing</i>	<i>Betekenis kleine landschapselementen</i>
bossen en een golvende topografie versneden door (parallele) valleien	- sterk versnipperde en onregelmatige open ruimten van sterk wisselende omvang; - beperkt aantal gerichte vergezichten begrensd door topografie, vegetatie (bossen) en soms bebouwing.	bebouwing ruimtebegrenzend of opgeslorpt in vegetatie (bossen)	- sterk geïsoleerde en dikwijls met monumentwaarde - lineair groen in de valleien en langs wateroppervlakken zijn karakteriserend.

Wenselijkheden mbt de Vlaamse Landschappen

<i>Structurele hoofdkenmerken</i>	<i>Identiteitsbepalende elementen</i>	<i>Erfgoedwaarde</i>	<i>Autonome ontwikkeling en problemen</i>	<i>Wenselijkheden voor toekomstige ontwikkeling</i>
sterk versneden heuvelland met getuigenheuvels en -ruggen van het Diestiaan en omvat het glaciais van Beringen-Diepenbeek; aansluitend bij de vallei van de Demer	bosrijk heuvelland parallel versneden door moerassige valleien	talrijke natuurgebieden in de moerassige valleien	sterke versnijding; hoge dichtheid aan verspreide landelijke bewoning en lintbebouwing; meer dan 10% toename van het aantal woningen sedert 1980; (vervuilende) industrieën	- gedifferentieerd ruimtelijk beleid gericht op het herstel van de verscheidenheid en herkenbaarheid (leesbaarheid) van het landschap; - milieusanering; - behoud van de moerassige valleigronde; - herstel kleinschalig bocagelandschap; - stoppenlintbebouwing.

Traditionele Landschappen Vlaanderen : kenmerken en beleidswenselijkheden

330020 Zuiderkempen van Lier en Heist-op-den-Berg

Landschappelijke subeenheden

330020 Zuiderkempen van Lier en Heist-op-den-Berg

Visueel-landschappelijke kenmerken, begrenzing en versnippering van de Open Ruimte

<i>Structuurdragende matrix</i>	<i>Zichtbare open ruimten</i>	<i>Impact bebouwing</i>	<i>Betekenis kleine landschapselementen</i>
hoofdzakelijk vlakke topografie; valleien en verstedelijkt weefsel zijn structuurbepalend	- sterk versnipperde en onregelmatige open ruimten van sterk verschillende omvang; - beperkt aantal gerichte vergezichten begrensd door bebouwing en vegetatie.	- complexe verweving van open ruimten en bebouwing; - bebouwing dikwijls ruimtebegrenzend.	- talrijke geïsoleerde elementen (molens, torens, hoeven, kapelletjes,...) met dikwijls een monumentwaarde; - lineair groen in de valleien.

Wenselijkheden mbt de Vlaamse Landschappen

<i>Structurele hoofdkenmerken</i>	<i>Identiteitsbepalende elementen</i>	<i>Erfgoedwaarde</i>	<i>Autonome ontwikkeling en problemen</i>	<i>Wenselijkheden voor toekomstige ontwikkeling</i>
hoofdzakelijk vlak zandig gebied	oorspronkelijk grote kern- en nevelvlekdorpen en gehuchten; bosrijk gebied; thans sterke verstedelijking door lintbebouwing.	buitenste fortengorden van Antwerpen	urbane gradiënt uitgaande van Antwerpen; is zeer sterk versneden en bezit een dichte bebouwing; kadastrale oppervlakte in 1989 m.b.t. Open Ruimte varieerde van minder dan 50% tot ca. 80%; met een afname van 5-10% sedert 1980; toename van meer dan 10% woningen sedert 1981; talrijke weekend-verblijven.	- gedifferentieerd ruimtelijk beleid volgens de subeenheden gericht op het behoud van de verscheidenheid; - verbeteren groenconnectiviteit, vooral in de valleien; - vrijwaren van de afwisseling in landgebruik (heide, bos, akker- en weiland); - opvang recreatiedruk en weekendverblijven.

Traditionele Landschappen Vlaanderen : kenmerken en beleidswenselijkheden

330030 Land van Keerbergen

Landschappelijke subeenheden

330030 Land van Keerbergen

Visueel-landschappelijke kenmerken, begrenzing en versnippering van de Open Ruimte

<i>Structuurdragende matrix</i>	<i>Zichtbare open ruimten</i>	<i>Impact bebouwing</i>	<i>Betekenis kleine landschapselementen</i>
topografie van rivierduinen aansluitend bij de vallei van de Dijle	- sterk versnipperde en onregelmatige open ruimten van meestal kleine omvang; - beperkt aantal gerichte vergezichten begrensd door bebouwing en vegetatie.	bebouwing ruimtebegrenzend of opgeslorpt in vegetatie (bossen)	beperkt en sterk geïsoleerd

Wenselijkheden mbt de Vlaamse Landschappen

<i>Structurele hoofdkenmerken</i>	<i>Identiteitsbepalende elementen</i>	<i>Erfgoedwaarde</i>	<i>Autonome ontwikkeling en problemen</i>	<i>Wenselijkheden voor toekomstige ontwikkeling</i>
traditioneel tuinbouwgebied op zandgronden	grote (nevelvlek)dorpen en verspreide landelijke bewoning; grote dichtheid van serres.	buitenste fortengordel van Antwerpen	complexe rurbane gradiënten uitgaande van Antwerpen, Mechelen, Brussel en Leuven; kadastrale Open Ruimte (1989) ca. 60-80%; sterke verstedelijking door lintbebouwing en landelijke verkavelingen; sedert 1981 meer dan 10% toename van woningen.	- stoppen lintbebouwing; - optimaliseren verweving niet-grondgebonden landbouw en wonen; dit kan de resterende open ruimte vrijwaren; - verbeteren groenconnectiviteit en visuele structuur, vooral in de beekvalleien.

Traditionele Landschappen Vlaanderen : kenmerken en beleidswenselijkheden

330040 Serreland van St.Katelijne-Waver

Landschappelijke subeenheden

330040 Serreland van St.Katelijne-Waver

Visueel-landschappelijke kenmerken, begrenzing en versnippering van de Open Ruimte

<i>Structuurdragende matrix</i>	<i>Zichtbare open ruimten</i>	<i>Impact bebouwing</i>	<i>Betekenis kleine landschapselementen</i>
hoofdzakelijk vlakke topografie; valleien en en verstedelijkt weefsel zijn structuurbepalend	- sterk versnipperde en onregelmatige open ruimten van sterk verschillende omvang; - beperkt aantal gerichte vergezichten begrensd door bebouwing en vegetatie.	- complexe verweving van open ruimten en bebouwing en agro-industrie (glasteelt); - bebouwing dikwijls ruimtebegrenzend.	Lineair groen in de valleien

Wenselijkheden mbt de Vlaamse Landschappen

<i>Structurele hoofdkenmerken</i>	<i>Identiteitsbepalende elementen</i>	<i>Erfgoedwaarde</i>	<i>Autonome ontwikkeling en problemen</i>	<i>Wenselijkheden voor toekomstige ontwikkeling</i>
holocene stuifzandrug (rivierduinen) met typisch microreliëf en geassocieerd met de beneden Dijle-Demer	gesloten landschap met talrijke (naald)bossen op een gevarieerd microreliëf; grote bebouwingsdichtheid	rivierduinen zijn geomorfologisch relict	complexe rurbane gradiënten uitgaande van Antwerpen, Mechelen, Brussel en Leuven; kadastrale Open Ruimte (1989) ca. 60-80%; sterke verstedelijking door lintbebouwing en landelijke verkavelingen; talrijke weekendverblijven; meer dan 10% toename van het aantal woningen sedert 1981	- vrijwaren restjes niet bebouwde ruimte; - beschermen structuurrijke delen beschermen, o.m. de overgang met de Dijlevallei

Traditionele Landschappen Vlaanderen : kenmerken en beleidswenselijkheden

330050 Land van Boom

Landschappelijke subeenheden

330050 Land van Boom

Visueel-landschappelijke kenmerken, begrenzing en versnippering van de Open Ruimte

<i>Structuurdragende matrix</i>	<i>Zichtbare open ruimten</i>	<i>Impact bebouwing</i>	<i>Betekenis kleine landschapselementen</i>
hoofdzakelijk vlakke topografie met een sterk verstoorde steirandbegrenzing naar de valleien van Schelde en Rupel toe; verstedelijkt weefsel en (industriële) infrastructuur zijn structuurbepalend	- sterk versnipperde en onregelmatige open ruimten van sterk verschillende omvang en begrensd door bebouwing; - beperkt aantal gerichte vergezichten langs de cuestastrand.	- complexe verweving van kleine open ruimten, bebouwing en infrastructuur; - bebouwing en infrastructuur zijn ruimtebegrenzend.	beperkt en sterk geïsoleerd

Wenselijkheden mbt de Vlaamse Landschappen

<i>Structurele hoofdkenmerken</i>	<i>Identiteitsbepalende elementen</i>	<i>Erfgoedwaarde</i>	<i>Autonome ontwikkeling en problemen</i>	<i>Wenselijkheden voor toekomstige ontwikkeling</i>
cuesta van de klei van Boom (Rupeliaan); duidelijk begrensd door de vallei van de Schelde (doorbraakdal van Hoboken) en Rupel (cuestafront) enerzijds en de Antwerpse agglomeratie anderzijds	cuestafront nagenoeg volledig vergraven door kleiputten en gekenmerkt door vervallen steenbakkerijen; talrijke industrieën langs het cuestafrontcuesta rug sterk verstedelijkt (Antwerpse banlieue en forenzenwoonzone)	lokaal industrieel archeologische waarde	rurbane gradiënt uitgaande van Antwerpen; is zeer sterk versneden en bezit een dichte bebouwing; kadastrale oppervlakte in 1989 m.b.t. Open Ruimte varieerde van minder dan 50% tot ca. 80%; met een afname van 5-10% sedert 1980; toename tuinbouw onder glas	- controle op de verstedelingsdruk en de versnijding van het landschap, evenals op de milieuhygiëne; - valorisatie industrieel-archeologisch erfgoed; - gedifferentieerde reconversie en landschappelijk herstel in het industriegebied langs het cuestafront en het doorbraakdal, met de nodige aandacht voor natuurbouw en recreatie-voorzieningen; - aangepaste nieuwe natuur- en recreatiewaarden in artificiële landschappen voorzien (vb. langs fortengordel)

Traditionele Landschappen Vlaanderen : kenmerken en beleidswenselijkheden

330060 Land van Kontich-Ranst

Landschappelijke subeenheden

330060 Land van Kontich-Ranst

Visueel-landschappelijke kenmerken, begrenzing en versnippering van de Open Ruimte

<i>Structuurdragende matrix</i>	<i>Zichtbare open ruimten</i>	<i>Impact bebouwing</i>	<i>Betekenis kleine landschapselementen</i>
hoofdzakelijk vlakke topografie; verstedelijkt weefsel is sterk structuurbepalend	- sterk versnipperde en onregelmatige open kleine ruimten; - beperkt aantal gerichte vergezichten voornamelijk begrensd door bebouwing.	- complexe verweving van open ruimten en bebouwing en agro-industrie (glasteelt); - bebouwing is ruimtebegrenzend.	beperkt en sterk geïsoleerd

Wenselijkheden mbt de Vlaamse Landschappen

<i>Structurele hoofdkenmerken</i>	<i>Identiteitsbepalende elementen</i>	<i>Erfgoedwaarde</i>	<i>Autonome ontwikkeling en problemen</i>	<i>Wenselijkheden voor toekomstige ontwikkeling</i>
traditioneel tuinbouwgebied op zandgronden	sterk verstedelijkt gebied (Antwerpse banlieue en forenzenwoonzone) grote dichtheid van serres	buitenste fortengordel van Antwerpen	complexe rurbane gradiënten uitgaande van Antwerpen, Mechelen, Brussel en Leuven; kadastrale Open Ruimte (1989) ca. 60-80%; sterke verstedelijking door lintbebouwing en landelijke verkavelingen; sedert 1981 meer dan 10% toename van woningen.	- stoppen lintbebouwing; - optimaliseren verweving niet-grondgebonden landbouw en wonen; dit kan de resterende open ruimte vrijwaren

Traditionele Landschappen Vlaanderen : kenmerken en beleidswenselijkheden

330070 Diestiaanrug van Averbode

Landschappelijke subeenheden

330070 Diestiaanrug van Averbode

Visueel-landschappelijke kenmerken, begrenzing en versnippering van de Open Ruimte

<i>Structuurdragende matrix</i>	<i>Zichtbare open ruimten</i>	<i>Impact bebouwing</i>	<i>Betekenis kleine landschapselementen</i>
topografie van Diestiaanruggen en rivierduinen parallel met de vallei van de Demer	- sterk versnipperde en onregelmatige open kleine ruimten; - beperkt aantal gerichte vergezichten begrensd door bebouwing en bossen	- bebouwing is ruimtebegrenzend. - verweving van open ruimten en bebouwing - grotere bossen zijn gevrijwaard van bebouwing	grotere bosmassa's

Wenselijkheden mbt de Vlaamse Landschappen

<i>Structurele hoofdkenmerken</i>	<i>Identiteitsbepalende elementen</i>	<i>Erfgoedwaarde</i>	<i>Autonome ontwikkeling en problemen</i>	<i>Wenselijkheden voor toekomstige ontwikkeling</i>
sterk versneden heuvelland met getuigenheuvels en -ruggen van het Diestiaan; aansluitend bij de vallei van de Demer	bosrijk heuvelland parallel versneden door moerassige valleien	talrijke natuurgebieden in de moerassige valleien	sterke versnijding; hoge dichtheid aan verspreide landelijke bewoning en lintbebouwing.	- gedifferentieerd ruimtelijk beleid gericht op het herstel van de verscheidenheid en herkenbaarheid (leesbaarheid) van het landschap; - behoud van de moerassige valleigronden en de heide gebieden; - herstel kleinschalig bocagelandschap; - lintbebouwing stoppen; - tegengaan van de verstedelijking door weekendhuisjes; - omvorming naar meer natuurgericht bosbeheer; - stuifzanden beschermen tegen overmatige betreding; - behoud van het gesloten bosgebied.

Traditionele Landschappen Vlaanderen : kenmerken en beleidswenselijkheden

340000 Kempens Plateau

Landschappelijke subeenheden

340010	Industriegebied van Lommel-Overpelt
340020	Bekken van de Warmbeek
340030	Land van Peer-Meeuwen
340040	Limburgs heide- en bosgebied

Visueel-landschappelijke kenmerken, begrenzing en versnippering van de Open Ruimte

<i>Structuurdragende matrix</i>	<i>Zichtbare open ruimten</i>	<i>Impact bebouwing</i>	<i>Betekenis kleine landschapselementen</i>
vlakke tot golvende topografie versneden door valleien, uitgestrekte compartimenten van heide, bos, bewoning en industrie	<ul style="list-style-type: none"> - grote open ruimten in de heidegebieden met een begrenzing door de topografie (duinen, valleien) of door de vegetatie (bossen); - kleine tot middelmatige ruimten in de beboste gebieden, de valleien en bebouwde zones; - gerichte vergezichten bepaald door topografie (valleien, steilranden). 	<ul style="list-style-type: none"> - open bebouwing is zowel ruimte structurerend als begrenzend voor open ruimte relictien; - geïsoleerde bebouwing in de bossen is niet ruimtebegrenzend. 	talrijke natuurwaarden met zowel een ecologische, geomorfologische als culturele betekenis (vennen, plassen, beekdalen, heide, duinen) zijn echter zelden ruimtestructurerend

Wenselijkheden mbt de Vlaamse Landschappen

<i>Structurele hoofdkenmerken</i>	<i>Identiteitsbepalende elementen</i>	<i>Erfgoedwaarde</i>	<i>Autonome ontwikkeling en problemen</i>	<i>Wenselijkheden voor toekomstige ontwikkeling</i>
Kwartair rivierterras van de Maas: grintgronden bedekt met holocene stuifzanden; lokaal uitgestrekte landduinen; plateau langs de randen versneden door valleien met natte alluviale bodems	uitgestrekte duin-, heide- en (naald)bosgebieden; langs de zuidrand gebied van de Kempense; compartimentlandschap met sterk wisselende grootte van de ruimtes	uitgestrekte natuurgebieden; geomorfologische relictien;	uitgestrekte heidegronden als militaire domeinen; toenemende recreatie; in sommige gemeenten sterke toename van het aantal woningen sedert 1981 (>15%); talrijke weekendverblijven; invloed stadsgewest Hasselt-Geel	<ul style="list-style-type: none"> - gedifferentieerd ruimtelijk beleid volgens de subeenheden gericht op het herstel van de verscheidenheid; - vermijden van een uniforme recreatieve monocultuur; - vrijwaren natuurwaarden; - heidegebieden wijds open houden, herstellen van de beekvalleien met gesloten landschap als structuurdragers; - nieuwe infrastructuur en industrie inpassen bij de landschappelijke structuur.

Traditionele Landschappen Vlaanderen : kenmerken en beleidswenselijkheden

340050 Mijngebied van Genk-Waterschei

Landschappelijke subeenheden

340050 Mijngebied van Genk-Waterschei

Visueel-landschappelijke kenmerken, begrenzing en versnippering van de Open Ruimte

<i>Structuurdragende matrix</i>	<i>Zichtbare open ruimten</i>	<i>Impact bebouwing</i>	<i>Betekenis kleine landschapselementen</i>
vlakke tot golvende topografie versneden door valleien, uitgestrekte compartimenten van heide, bos, bebouwing en industrie	<ul style="list-style-type: none"> - grote open ruimten in de heidegebieden met een begrenzing door de topografie (duinen, valleien) of door de vegetatie (bossen); - kleine tot middelmatige ruimten in de beboste gebieden, de valleien en bebouwde zones; - gerichte vergezichten bepaald door topografie (valleien, steilranden, artificiële topografie). 	<ul style="list-style-type: none"> - open bebouwing is zowel ruimte structurerend als begrenzend voor open ruimte relicten; - geïsoleerde bebouwing in de bossen is niet ruimtebegrenzend; - (industriële) infrastructures zijn ruimtebegrenzend. 	<ul style="list-style-type: none"> - talrijke natuurwaarden met zowel een ecologische, geomorfologische als culturele betekenis (vennen, plassen, beekdalen, heide, duinen) zijn echter zelden ruimtestructurend; - industrieel-archeologisch relevante elementen zijn ruimtebepalend.

Wenselijkheden mbt de Vlaamse Landschappen

<i>Structurele hoofdkenmerken</i>	<i>Identiteitsbepalende elementen</i>	<i>Erfgoedwaarde</i>	<i>Autonome ontwikkeling en problemen</i>	<i>Wenselijkheden voor toekomstige ontwikkeling</i>
versneden zuidwestelijke en zuidelijke rand van het Kempens Plateau	terreinen van vroegere steenkool-ontginning met uitgestrekte verstedelijkte gemeenten en nieuwe industrieterreinen; compartimentlandschap van bebouwing en vegetatie	jong landschap met industrieel archeologische waarde.	gebied met sterke verstedelijking en dichte bebouwing; uiterst sterke versnijding door infrastructures; mijnverzakkingen en uitgestrekte woeste (braakliggende) gronden; invloed stadsgewest Hasselt-Geel	<ul style="list-style-type: none"> - behoud van de milieu- en woonkwaliteit voorzien bij de reconversie; - nieuwe infrastructuur inpassen bij de traditionele hoofdstructuren van het landschap.

Traditionele Landschappen Vlaanderen : kenmerken en beleidswenselijkheden

410000 Maasvlakte en het terrassenland

Landschappelijke subeenheden

410000 Maasvlakte en het terrassenland

Visueel-landschappelijke kenmerken, begrenzing en versnippering van de Open Ruimte

<i>Structuurdragende matrix</i>	<i>Zichtbare open ruimten</i>	<i>Impact bebouwing</i>	<i>Betekenis kleine landschapselementen</i>
gerichte en geterrasseerde topografie en vallei met geassocieerde bebouwing en infrastructuur	sterk wisselende omvang en aard (waterpartijen, beemden, akkerland,...) van de open ruimten die meestal door vegetatie begrensd worden, soms ook door topografie en bebouwing	bebouwing is vooral ruimtebegrenzend	lineair groen en geomorfologische elementen zijn vaak geassocieerd maar zelden herkenbaar

Wenselijkheden mbt de Vlaamse Landschappen

<i>Structurele hoofdkenmerken</i>	<i>Identiteitsbepalende elementen</i>	<i>Erfgoedwaarde</i>	<i>Autonome ontwikkeling en problemen</i>	<i>Wenselijkheden voor toekomstige ontwikkeling</i>
grensgebied aansluitend bij het Nederlandse slenkengebied; parallelle en trapvormige landschappelijke structuur evenwijdig met de Maas; begrensd door de oostelijke steilrand van het Kempens Plateau; reikt in het zuiden tot aan het krijtland (Millen, St.Pietersberg)	landbouwland afwisselend met graslanden op de uiterwaarden; wisselende vergezichten: comartimentering door sterke bebouwing op de hogere delen (terrasland) en vegetatie in de Maasvallei; talrijke afgesneden meanders en kronkelwaarden; uitgestrekte plassen t.g.v. de ontgrinding	potentiële natuurgebieden in de Maasvlakte	uitgebreide grintontginningen in de vallei veroorzaken een asymmetrisch contrast tussen het Vlaamse en Nederlandse deel; toenemende recreatie; relatief dichte bebouwing op het terrasland; zeer sterke versnijding door infrastructuren; meer dan 10% toename van het aantal woningen sedert 1981	landschaps- en natuurherstel in de ontgrinde Maasvlakte voorzien en niet alleen recreatieve uitbouw

Traditionele Landschappen Vlaanderen : kenmerken en beleidswenselijkheden

420000 Vlakte van Bocholt

Landschappelijke subeenheden

420000 Vlakte van Bocholt

Visueel-landschappelijke kenmerken, begrenzing en versnippering van de Open Ruimte

<i>Structuurdragende matrix</i>	<i>Zichtbare open ruimten</i>	<i>Impact bebouwing</i>	<i>Betekenis kleine landschapselementen</i>
vlakke topografie duidelijk begrensd door topografie (steilrand), vegetatie (bossen) en infrastructuur	wijdse open ruimte hoofdzakelijk door vegetate en reliëf begrensd	bebouwing maakt meestal deel uit van de open ruimte	lineair groen en geomorfologische elementen zijn vaak geassocieerd maar zelden herkenbaar

Wenselijkheden mbt de Vlaamse Landschappen

<i>Structurele hoofdkenmerken</i>	<i>Identiteitsbepalende elementen</i>	<i>Erfgoedwaarde</i>	<i>Autonome ontwikkeling en problemen</i>	<i>Wenselijkheden voor toekomstige ontwikkeling</i>
vlak gebied ten noorden van de breuksteilrand van Bree (noordrand van het Kempens plateau) dat aansluit bij de Maasvlakte	overwegend open landbouw-landschap met wijdse zichten en weinig verspreide bewoning (nederzettingen langs de steilrand)	enkele natuurgebieden	kadastraal aandeel Open Ruimte (1989) tussen 76 en 88% en bleef relatief constant sedert 1980 (afname 2-5%); zeer weinig dichte bebouwing; meer dan 10% toename van het aantal woningen sedert 1981; belangrijkste versnipdingen situeren zich langs de steilrand	<ul style="list-style-type: none"> - behoud open landbouwgebied door vrijwaren van versnipdingen en lintbebouwing; - concentratie industrie langs bestaande als langs de steilrand; - groenconnectiviteit tussen Maasvlakte, de grensbossen en het Kempens Plateau verbeteren

Traditionele Landschappen Vlaanderen : kenmerken en beleidswenselijkheden

500000 Hageland

Landschappelijke subeenheden

510000	Zandige Hageland
520000	Zandlemige Hageland

Visueel-landschappelijke kenmerken, begrenzing en versnippering van de Open Ruimte

<i>Structuurdragende matrix</i>	<i>Zichtbare open ruimten</i>	<i>Impact bebouwing</i>	<i>Betekenis kleine landschapselementen</i>
(beboste) heuvelruggen en valleien met geassocieerde wegen en bewoning vormen de hoofdstructuur	wijdse soms panoramische en meestal gerichte (ver)gezichten begrensd door topografie en vegetatie	rijbewoning strekkend volgens de landschappelijke hoofdrichting behoort tot de Open Ruimte; verspreide bebouwing en vlakvormige bebouwing meestal storend maar zelden ruimtebegrenzend	lineair groen versterkt valleistrukturen

Wenselijkheden mbt de Vlaamse Landschappen

<i>Structurele hoofdkenmerken</i>	<i>Identiteitsbepalende elementen</i>	<i>Erfgoedwaarde</i>	<i>Autonome ontwikkeling en problemen</i>	<i>Wenselijkheden voor toekomstige ontwikkeling</i>
heuveland met parallelle structuur van (beboste) ruggen en valleien met rijbewoning op de overgang. Subeenheden bepaald door de bodem-gesteldheid; het zuidelijk deel gaat geleidelijk over in de Brabantse en Haspengouwse leemplateaus; duidelijke begrenzingen door de valleien van de Dijle en Gete	vooral in het noordelijk deel (510000) duidelijke landschappelijke toposequenties; bosrijk en rijbewoning langs de wegen	geologische type-locaties van het Diestiaan	rurbane gradiënt (forenzenwoonzone) van Brussel en Leuven	<ul style="list-style-type: none"> - behoud van de landschappelijke identiteit en herkenbaarheid die gekenmerkt wordt door een duidelijke toposequentie van het landgebruik; - herstel bocage-elementen in de valleien; - beschermen bronzones op de hellingen.

Traditionele Landschappen Vlaanderen : kenmerken en beleidswenselijkheden

610000 Vochtig Haspengouw

Landschappelijke subeenheden

610000 Vochtig Haspengouw

Visueel-landschappelijke kenmerken, begrenzing en versnippering van de Open Ruimte

<i>Structuurdragende matrix</i>	<i>Zichtbare open ruimten</i>	<i>Impact bebouwing</i>	<i>Betekenis kleine landschapselementen</i>
golvend heuvelland versneden door asymmetrische valleien en soms brede vlakke; boomgaarden	- plaatselijk gerichte vergezichten begrensd door topografie of (boogaard)vegetatie; - open ruimte van kleine tot matige omvang begrensd door vegetatie (boomgaarden) of bebouwing.	- kleine dorpen op hoogtesites evenals geïsoleerde grote hoeven zijn structuurbepalend in de Open Ruimte; - lintbebouwing is storend en plaatselijk ruimtebegrenzend.	- puntvormige elementen (soms met monumentwaarde) als blikvangers; - lineair groen als versterking van topografie (valleien en taluds).

Wenselijkheden mbt de Vlaamse Landschappen

<i>Structurele hoofdkenmerken</i>	<i>Identiteitsbepalende elementen</i>	<i>Erfgoedwaarde</i>	<i>Autonome ontwikkeling en problemen</i>	<i>Wenselijkheden voor toekomstige ontwikkeling</i>
golvend landschap met parallelle versnijding door asymmetrische valleien; begrensd door de vallei van de Demer in het noorden en de Gete in het westen; zandleemgronden overwegen	asymmetrische valleien; afwisselend open en gesloten zichten; lineaire bewoning op interfluvia en kleine hoopedorpen; boomgaarden domineren	dorpen en grote (kasteel)hoeven met eigen bouwstijl; talrijke archeologische sites	forenzenwoonzone stadsgewest Hasselt	- vrijwaren en beheer archeologisch en cultuurhistorisch patrimonium; - beperken lintbebouwing en controle op aangepaste architectuur; - vrijwaren van het aparte landschap van de valleien als structurerend element; - groenconnectiviteit verbeteren.

Traditionele Landschappen Vlaanderen : kenmerken en beleidswenselijkheden

620000 Droog Haspengouw

Landschappelijke subeenheden

620010	Holle wegenland van Hoegaarden
620020	Plateau van Landen
620030	Boomgaardgebied van Tongeren-Borgloon
620040	Krijtland van Millen

Visueel-landschappelijke kenmerken, begrenzing en versnippering van de Open Ruimte

Structuurdragende matrix	Zichtbare open ruimten	Impact bebouwing	Betekenis kleine landschapselementen
open landbouwgebied op golvend plateau, versneden met smalle valleien met gesloten landschap; hoop- en nevelvlekdorpen op korte afstand van elkaar en grote geïsoleerde hoeven en verspreide bosjes	- op plateau overal wijde panoramische zichten begrensd door topografisch skyline; - in valleien kortere zichten en doorkijken.	hoopdorpen en geïsoleerde (kasteel)hoeven vormen de structurerende beeld dragers van de open ruimte	talrijke kleine geomorfologische, cultuurlandschappelijke, archeologische en biotische elementen met een sterk structurerend vermogen door opvallendheid in de open ruimte

Wenselijkheden mbt de Vlaamse Landschappen

Structurele hoofdkenmerken	Identiteitsbepalende elementen	Erfgoedwaarde	Autonome ontwikkeling en problemen	Wenselijkheden voor toekomstige ontwikkeling
breedgolvend leemplateau ondiep versneden; duidelijke cultuurlandschappelijke structuur met een modulair repeterend karakter; grote dichtheid van kleine landelijke nederzettingen	typische open field landschap met kleine hoopdorpen met vallei- of plateaurandsite; akkerland op de plateau, grasland en (populieren)bos in de vallei, holle wegen en graften vormen de enige lineaire vegetatie-elementen, bos schaars en meestal kleine bestanden; op plateau grote alleenstaande hoeven; boomgaarden in de subeenheid Tongeren-Borgloon: sluit aan bij Vochtig Haspengouw	groeven Gobertangesteent; talrijke archeologische vondsten (Romeins)typische bouwstijl grote gesloten hoeven	kadastrale oppervlakte Open Ruimte (1989) bedraagt meer dan 80% en lokaal zelfs meer dan 90% en blijft vrij constant; zeer geringe dichte bebouwing en lintbebouwing en geringe versnijding; snelle kaververgroting, verlies van kleine landschapselementen; sterke toename bodemerosie; talrijke ruilverkavelingen en expansie laagstamfruitteelt	- maximaal behoud van de eigen landschappelijke identiteit van open field op een gedifferentieerde manier voor de verschillende subeenheden (behoud regionale diversiteit) door behoud van de hoofdfunctie landbouw; - weren lintbebouwing en open veld-verkavelingen; - vrijwaren van het aparte kleinschalige gesloten landschap van de valleien als structurerend element; - maximaal behoud en herstel van kleine (lineaire) landschapselementen; groenconnectiviteit verbeteren; - zorg voor het bouwkundig en archeologisch patrimonium; - bijzondere aandacht voor het afremmen van de bodemerosie in het kader van duurzame ontwikkeling.

Traditionele Landschappen Vlaanderen : kenmerken en beleidswenselijkheden

720000 Land van Bertem-Kortenberg

Landschappelijke subeenheden

720000 Land van Bertem-Kortenberg

Visueel-landschappelijke kenmerken, begrenzing en versnippering van de Open Ruimte

<i>Structuurdragende matrix</i>	<i>Zichtbare open ruimten</i>	<i>Impact bebouwing</i>	<i>Betekenis kleine landschapselementen</i>
golvende topografie en valleien en verstedelijkt weefsel	- sterk versnipperde en onregelmatige open ruimte van verschillende omvang; - beperkt aantal gerichte vergezichten topografisch bepaald en begrensd door reliëf, bebouwing en vegetatie.	- complexe verweving van open ruimten en bebouwing; - bebouwing (inclusief agro-industrie) dikwijls ruimtebegrenzend.	lineair groen versterkt topografische (vallei)structuur

Wenselijkheden mbt de Vlaamse Landschappen

<i>Structurele hoofdkenmerken</i>	<i>Identiteitsbepalende elementen</i>	<i>Erfgoedwaarde</i>	<i>Autonome ontwikkeling en problemen</i>	<i>Wenselijkheden voor toekomstige ontwikkeling</i>
ondiep ingesneden Noord-Brabants plateau en het glaciais van Okkerzeel; begrensd door Dijle en Voer; overgang van zand- naar zandleemstreek met plaatselijk ondiep Tertiair	complex landschap met lokaal wijdse zichten en kleinschalige compartimenten gevormd door reliëf, vegetatie (bossen) en bebouwing; intensieve tuinbouw (meer en meer onder glas) is belangrijk; kleine hoop- en kerndorpen met sterke lintbebouwingen en open veld-verkavelingen		kadastrale Open Ruimte tussen 60-80%; sterke dichte bebouwing en rond Brussel en Leuven zeer sterke versnijding door infrastructuurassen; complexe rurbane gradiënten met hoofdzakelijk de invloedssferen van Brussel en Leuven	- in evenwicht houden van de sterke verweving van functies: intensieve (niet-grondgebonden) landbouw, wonen en natuur; - beperken verdere verstedelijking uitgaande van Brussel, Leuven en Mechelen; - accentueren contrasten van het beekverloop (meer groen en gesloten) met de omgeving (openheid vrijwaren) kan ordendend en structuurversterkend zijn; - optimaliseren mobiliteit.

Traditionele Landschappen Vlaanderen : kenmerken en beleidswenselijkheden

730000

Brabantse Ardennen

Landschappelijke subeenheden

730010	Serreland van Hoeilaart-Overijse
730020	Zoniënwood
730030	Meerdaalbos
730040	Hallerbos
730050	Land van Dworp

Visueel-landschappelijke kenmerken, begrenzing en versnippering van de Open Ruimte

Structuurdragende matrix	Zichtbare open ruimten	Impact bebouwing	Betekenis kleine landschapselementen
golvende topografie en valleien, boscomplexen (met hoogstammige bomen) en verstedelijkt weefsel	<ul style="list-style-type: none"> - sterk versnipperde en onregelmatige open ruimten van verschillende omvang; - besloten gefilterde ruimten in de bossen; - beperkt aantal gerichte vergezichten topografisch bepaald en begrensd door reliëf, bebouwing en vegetatie. 	<ul style="list-style-type: none"> - complexe verweving van open ruimten en bebouwing; - bebouwing (inclusief agro-industrie) dikwijls ruimtebegrenzend- bossen zijn geïsoleerd en niet ruimtebepalend of -begrenzend. 	meestal onopvallend en geïsoleerd

Wenselijkheden mbt de Vlaamse Landschappen

Structurele hoofdkenmerken	Identiteitsbepalende elementen	Erfgoedwaarde	Autonome ontwikkeling en problemen	Wenselijkheden voor toekomstige ontwikkeling
sterk versneden leemplateau dat aansluit bij Droog-Haspengouw; loofbossen op het versneden leemplateau	open akkerland op het plateau; bos (en vroeger serreteelt) op de hellingen, graslanden, natte bossen en vijvers in de valleien; uitgestrekte loofbossen; valleien zonder colluvium	talrijke monumenten en kastelen; bossen vormen relictlandschappen waarin het pre-neolithische microreliëf bewaard is gebleven (geen bodemerrosie t.g.v. landontginning en landbouw); belangrijke "groene longen"	ruubaan gebied in de banlieue en forenzen-woonzone van Brussel: dichte vlekvormige bebouwing; belangrijke horeca en recreatieve voorzieningen; bodemerrosie; bossen zijn groene eilanden in de stadsgewesten van Brussel en Leuven: hoge recreatiedruk (betredingsdruk)	<ul style="list-style-type: none"> - vrijwaren resterende open ruimten; - elementen die de landelijkheid aangeven accentueren en beschermen door de hun omgeving te vrijwaren; - zichten van en naar het variërend reliëf beschermen; - verbeteren connectiviteit van de geïsoleerde groene elementen met de omliggende bossen door lineair groen (dit is vooral mogelijk bij het Meerdaal- en Hallerbos); - bestrijden bodemerrosie; - beschermen bosranden met aparte samenstelling-optimaliseren mobiliteit; - coördineren van het beheer dat verspreid is over zeer verschillende instellingen; - mogelijks bewaren van het relictenserrenlandschap.

Traditionele Landschappen Vlaanderen : kenmerken en beleidswenselijkheden

800000 Land van Herve

Landschappelijke subeenheden

810000	Voerstreek
820000	Oostelijk land van Herve

Visueel-landschappelijke kenmerken, begrenzing en versnippering van de Open Ruimte

<i>Structuurdragende matrix</i>	<i>Zichtbare open ruimten</i>	<i>Impact bebouwing</i>	<i>Betekenis kleine landschapselementen</i>
golvende topografie met duidelijke valleien en verspreide bebouwing en bossen	- veel wijdse panoramische zichten; - open ruimten van matige tot grote omvang begrensd door topografie of vegetatie (bos, boomgaarden).	verspreid en deel uitmakend van de Open Ruimte	schermen en lineair groen accentueren de topografie

Wenselijkheden mbt de Vlaamse Landschappen

<i>Structurele hoofdkenmerken</i>	<i>Identiteitsbepalende elementen</i>	<i>Erfgoedwaarde</i>	<i>Autonome ontwikkeling en problemen</i>	<i>Wenselijkheden voor toekomstige ontwikkeling</i>
sterk golvend plateau met leem- en kleigronden met sterk wisselende drainage	gaaf landelijk gebied: golvend open landschap met wijdse vergezichten en geringe verspreide bebouwing; overwegend weiland en boomgaarden, bouwland; oostelijke deel meer bebost	landschappelijk zeer gaaf gebied: zeer lage bebouwingsdichtheid en zeer geringe versnijding	kadastrale Open Ruimte bedraagt meer dan 88% (1989) en blijft nagenoeg constant; bestuurlijke enclave; stedelijke invloedssfeer van Luik	- behoud landelijk karakter; - herstel typische hagenstructuur.

Traditionele Landschappen Vlaanderen : kenmerken en beleidswenselijkheden

911010 Schelde-estuarium met brakwater

Landschappelijke subeenheden

911010 Schelde-estuarium met brakwater

Visueel-landschappelijke kenmerken, begrenzing en versnippering van de Open Ruimte

<i>Structuurdragende matrix</i>	<i>Zichtbare open ruimten</i>	<i>Impact bebouwing</i>	<i>Betekenis kleine landschapselementen</i>
open water	wijdse panoramische zichten in een beperkt aantal richtingen	industriële constructies zijn ruimtebegrenzend	micromorfologisch en dynamisch (getijden)

Wenselijkheden mbt de Vlaamse Landschappen

<i>Structurele hoofdkenmerken</i>	<i>Identiteitsbepalende elementen</i>	<i>Erfgoedwaarde</i>	<i>Autonome ontwikkeling en problemen</i>	<i>Wenselijkheden voor toekomstige ontwikkeling</i>
Zeeschelde waarvan de dynamiek door de getijden bepaald wordt	schorren-slikken; eb- en vloedscharen; sterke morfodynamiek; wijdse panoramische zichten met industriële skyline	uniek brakwater getijdengebied langs de grens met Nederland aansluitend bij het Verdrongen Land van Saeftinghe	Euregio Scheldemond; conflicten tussen natuurwaarden en industriële activiteit	behoud resterende natuurrelicten

Traditionele Landschappen Vlaanderen : kenmerken en beleidswenselijkheden

911020 Scheldevallei stroomafwaarts Gent

Landschappelijke subeenheden

911020	Scheldevallei stroomafwaarts Gent
911030	Durmevallei
911040	Rupelvallei

Visueel-landschappelijke kenmerken, begrenzing en versnippering van de Open Ruimte

<i>Structuurdragende matrix</i>	<i>Zichtbare open ruimten</i>	<i>Impact bebouwing</i>	<i>Betekenis kleine landschapselementen</i>
vallei met bedijkte rivier en afgesneden meanders en rivierduinen; reliëf van de valleiranden is structuurversterkend	sterk gerichte, smalle vergezichten met grote afwisseling	komt zowel verspreid als gegroepeerd voor (vooral langs de randen) en is sterk ruimtebegrenzend	opgaande groen is plaatselijk sterk ruimtebegrenzend

Wenselijkheden mbt de Vlaamse Landschappen

<i>Structurele hoofdkenmerken</i>	<i>Identiteitsbepalende elementen</i>	<i>Erfgoedwaarde</i>	<i>Autonome ontwikkeling en problemen</i>	<i>Wenselijkheden voor toekomstige ontwikkeling</i>
behoren tot de Vlaamse Vallei en stromen bedijkt in een vlak landschap. De zuidelijke dalflank van de beneden Schelde tussen Gent en St.Amands volgt nagenoeg de rand van de Vlaamse Vallei en is meer uitgesproken in het reliëf; de Durme stroomafwaarts van Lokeren accentueert door haar subsequente loop het cuestafront van het Land van Waas; tussen Temse en Antwerpen: het doorbraakdal van de Schelde doorheen de cuesta van het Land van Waas en Boom	bedijkte hoogwateroverstromingsvlakte; brede natuurlijk afgesneden meanders met kronkelwaard-afzettingen, donken en oeverwallen; rivierduinen en (pot)polders	talrijke unieke morfologische en morfogenetische relictvormen	rurbane gradiënt van Gent tot Wetteren; vanaf Hamme tot Antwerpen snelle overgang naar de industriële agglomeratie van Antwerpen; kadastrale oppervlakte Open Ruimte bedroeg 58-75% (1989) met een afname van 5-8% sedert 1980.	<ul style="list-style-type: none"> - vrijwaren van bebouwing van om het even welke aard in de valleigebieden; - beheersen van de recreatiedruk; - bijzondere aandacht voor de gradiënten en toposequenties in het landschap; - accentueren van de waardevolle sites (taluds, meanders, donken) in hun omgeving; - gedifferentieerde aanpak voor de verschillende riviersegmenten.

Traditionele Landschappen Vlaanderen : kenmerken en beleidswenselijkheden

921010 Vallei van de Nete

Landschappelijke subeenheden

921010	Valleien van de Nete
921011	Vallei van de Kleine Nete
921012	Vallei van de Grote Nete

Visueel-landschappelijke kenmerken, begrenzing en versnippering van de Open Ruimte

<i>Structuurdragende matrix</i>	<i>Zichtbare open ruimten</i>	<i>Impact bebouwing</i>	<i>Betekenis kleine landschapselementen</i>
<ul style="list-style-type: none"> - Brede vallei met een rechthoekig grachtennetwerk langs heen de Kleine Nete; - Stroomopwaarts smalle vallei; - brede valleien met parallel aan de hoofdloop tal van leibeken; zijbeken monden hier vaak haaks in uit; -talrijke plassen/vijvers 	<ul style="list-style-type: none"> - open ruimten begrensd door vegetatie en bebouwing; - stroomopwaarts gesloten 	<ul style="list-style-type: none"> - lineaire bebouwing-Geïsoleerd bebouwing buiten de dorpen waar de bebouwing ook in valleien ligt 	<ul style="list-style-type: none"> - opgaande groen is plaatselijk sterk ruimtebegrenzend; - aantal monumenten;

Wenselijkheden mbt de Vlaamse Landschappen

<i>Structurele hoofdkenmerken</i>	<i>Identiteitsbepalende elementen</i>	<i>Erfgoedwaarde</i>	<i>Autonome ontwikkeling en problemen</i>	<i>Wenselijkheden voor toekomstige ontwikkeling</i>
				<ul style="list-style-type: none"> - de valleigebieden vrijwaren van bebouwing van om het even welke aard; - vrijwaren van ruilverkavelingswerken, van verdere versnijding door infrastructuur en van bebouwing; - bijzondere aandacht voor de gradiënten en toposequenties in het landschap; - accentueren van de waardevolle sites (taluds, meanders, donken) in hun omgeving; - gedifferentieerde aanpak voor de verschillende riviersegmenten.

Traditionele Landschappen Vlaanderen : kenmerken en beleidswenselijkheden

921020 Scheldevallei van Gent tot Doornik

Landschappelijke subeenheden

921020 Scheldevallei van Gent tot Doornik

Visueel-landschappelijke kenmerken, begrenzing en versnippering van de Open Ruimte

<i>Structuurdragende matrix</i>	<i>Zichtbare open ruimten</i>	<i>Impact bebouwing</i>	<i>Betekenis kleine landschapselementen</i>
vallei met gekanaliseerde rivier; reliëf van de valleiranden is sterk uitgesproken en structuurbepalend voor de skyline en perceptief ruimtelijke begrenzing van de eenheid	sterk afwisselende, meestal gerichte, zichten met wisselende kijkdiepte	komt zowel gegroepeerd als verspreid voor en is plaatselijk ruimte-begrenzend	- afgesneden meanders met lineair groen zijn sterk structurend; - talrijke geïsoleerde elementen met monumentwaarde.

Wenselijkheden mbt de Vlaamse Landschappen

<i>Structurele hoofdkenmerken</i>	<i>Identiteitsbepalende elementen</i>	<i>Erfgoedwaarde</i>	<i>Autonome ontwikkeling en problemen</i>	<i>Wenselijkheden voor toekomstige ontwikkeling</i>
vormt samen met de Leie de zuidelijke uitloper van de Vlaamse Vallei en is een van de belangrijkste landschappelijke structurerende eenheid (cultuurhistorische en fysisch geografische grenszone); belangrijke verbindingas	relicten van Scheldemeersen; door kanalisatie: afgesneden meanders met oeverwallen; (vooral oostelijke) steile dalwand; steenbakkerijen	belangrijke betekenis als grens: historische grens graafschap Vlaanderen; overwegend zand en zandleemgronden ten westen en leemgronden ten oosten	rurbane gradiënt (banlieue - forenzen-woonzone) van Gent tot Gavere; kadastrale oppervlakte Open Ruimte 68-82% (1989) met een afname van 5-8% sedert 1980	- vrijwaren van bebouwing van om het even welke aard in de valleigebieden; - bijzondere aandacht voor de gradiënten en toposequenties in het landschap; - accentueren van de waardevolle sites (kastelen, meanders, donken) in hun omgeving; - gedifferentieerde aanpak voor de verschillende riviersegmenten.

Traditionele Landschappen Vlaanderen : kenmerken en beleidswenselijkheden

921030 Leievallei

Landschappelijke subeenheden

921030 Leievallei

Visueel-landschappelijke kenmerken, begrenzing en versnippering van de Open Ruimte

<i>Structuurdragende matrix</i>	<i>Zichtbare open ruimten</i>	<i>Impact bebouwing</i>	<i>Betekenis kleine landschapselementen</i>
vallei met meanderende rivier; reliëf van de valleiranden is structuurversterkend	sterk gerichte, smalle vergezichten met grote afwisseling	komt vooral langs de randen voor en is sterk ruimte-begrenzend	lineair groen is sterk structurerend

Wenselijkheden mbt de Vlaamse Landschappen

<i>Structurele hoofdkenmerken</i>	<i>Identiteitsbepalende elementen</i>	<i>Erfgoedwaarde</i>	<i>Autonome ontwikkeling en problemen</i>	<i>Wenselijkheden voor toekomstige ontwikkeling</i>
Leievallei van Gent tot Kortrijk; vormt samen met de Schelde van Gent tot Doornik de zuidelijke uitloper van de Vlaamse Vallei	door kanalisatie: afgesneden meanders tussen Kortrijk en Deinze; gave meanders tussen Deinze en Gent, met oeverwallen en meersen en aansluitend bij landduinen (zie zandgebied Leie-Schelde); vlasroterijen; kastelen op motte of donksite	belangrijke cultuurhistorische betekenis op diverse aspecten ("Golden River", Latemse School, ...); natuurgebieden (Bourgoyen-Ossenmeersen)	rurbane gradiënt (banlieue - forenzen-woonzone) van Gent tot Deurle en vanaf Zulte tot Kortrijk en Moeskroen; waterrecreatie rond Gent; kadastrale oppervlakte Open Ruimte 50-80% (1989) met een afname van 5 tot plaatselijk meer dan 10% sedert 1980	- vrijwaren van bebouwing van om het even welke aard in de valleigebieden; - bijzondere aandacht voor de gradiënten en toposequenties in het landschap; - accentueren van de waardevolle sites (kastelen, meanders, donken) in hun omgeving; - gedifferentieerde aanpak voor de verschillende riviersegmenten.

Traditionele Landschappen Vlaanderen : kenmerken en beleidswenselijkheden

921031 Douvevallei

Landschappelijke subeenheden

921031 Douvevallei

Visueel-landschappelijke kenmerken, begrenzing en versnippering van de Open Ruimte

<i>Structuurdragende matrix</i>	<i>Zichtbare open ruimten</i>	<i>Impact bebouwing</i>	<i>Betekenis kleine landschapselementen</i>
golvend heuvelland met duidelijk vallei	wijdse panoramische en gerichte zichten in vele richtingen; skyline topografisch begrensd	bebouwing vormt geïsoleerde puntvormige elementen of kernen in de open ruimte	uitzonderlijke dominante beeld dragers (omliggende heuvels, torens ...) of repetitieve karakteristieke elementen (lineair groen,...)

Wenselijkheden mbt de Vlaamse Landschappen

<i>Structurele hoofdkenmerken</i>	<i>Identiteitsbepalende elementen</i>	<i>Erfgoedwaarde</i>	<i>Autonome ontwikkeling en problemen</i>	<i>Wenselijkheden voor toekomstige ontwikkeling</i>
sluit aan bij de brede Leievallei in Noord-Frankrijk; hoofdzakelijk alluvium; zacht golvend landschap	geringe nederzettingsdichtheid	talrijke oorlogsmonumenten	geen dichte bebouwing en versnijding door infrastructuur; kadastrale oppervlakte Open Ruimte bedroeg in 1989 meer dan 88%	vrijwaren landelijk karakter aansluiten bij de Westvlaamse Heuvels

Traditionele Landschappen Vlaanderen : kenmerken en beleidswenselijkheden

921040 Dijle-Demer-Getevallei

Landschappelijke subeenheden

921040	Dijle-Demer-Getevallei
921041	Dijle- en Wingevallei
921042	Dijle-Laan-ljsebekken
921043	Demervallei
921044	Vallei van de Grote Beek
921045	Vallei van de Zwarte Beek
921046	Vallei van de Mangelbeek
921047	Vallei van de Herk en de Mombeek
921048	Getevallei
921049	Velpvallei

Visueel-landschappelijke kenmerken, begrenzing en versnippering van de Open Ruimte

<i>Structuurdragende matrix</i>	<i>Zichtbare open ruimten</i>	<i>Impact bebouwing</i>	<i>Betekenis kleine landschapselementen</i>
brede vallei met begrenzende dalwanden en vegetatiemassa's en schermen en verstedelijkt weefsel	open ruimte met sterk wisselende omvang, begrensd door vegetatie, topografie en bebouwing	sterke verweving door lintbebouwing; bebouwing kan zowel ruimtebepalend als -begrenzend zijn	(lineair) groen versterkt topografische structuur

Wenselijkheden mbt de Vlaamse Landschappen

<i>Structurele hoofdkenmerken</i>	<i>Identiteitsbepalende elementen</i>	<i>Erfgoedwaarde</i>	<i>Autonome ontwikkeling en problemen</i>	<i>Wenselijkheden voor toekomstige ontwikkeling</i>
de Demer en de benedenlopen van de Gete en Dijle, en de Rupel vormen samen de grote oost-west hydrografische as van het Vlaamse Gewest; de Rupel is onderhevig aan getijden (zie 911020) en behoort met de benedenloop en Gete tot de Vlaamse Vallei	brede alluviale vlakten met uiterwaarden; waterrijke gronden met (populier)-aanplantingen en talrijke plassen; tussen Gete en Demer: glasteelt	karakteristieke grootschalige valleilandschappen	geringe bebouwing	vrijwaren waterrijke valleigronden

Traditionele Landschappen Vlaanderen : kenmerken en beleidswenselijkheden

921050 Dendervallei

Landschappelijke subeenheden

921050	Dendervallei
921051	Markvallei

Visueel-landschappelijke kenmerken, begrenzing en versnippering van de Open Ruimte

Structuurdragende matrix	Zichtbare open ruimten	Impact bebouwing	Betekenis kleine landschapselementen
-Assymetrische vallei -vallei met meanderende rivier; reliëf van de valleiranden is structuurversterkend - Oeverwallen.	open ruimte met sterk wisselende omvang, begrensd door vegetatie, topografie	-Dorpskernen aan de rand van de vallei. - stroomafwaarts Aalst is de vallei ingenomen door een industrieterrein	- Verschillende monumenten - Lineair groen

Wenselijkheden mbt de Vlaamse Landschappen

Structurele hoofdkenmerken	Identiteitsbepalende elementen	Erfgoedwaarde	Autonome ontwikkeling en problemen	Wenselijkheden voor toekomstige ontwikkeling
				<ul style="list-style-type: none"> - vrijwaren van bebouwing; - herwaardering van de beemden en haar weidevegetatie gekoppeld aan een heraanplanting en onderhoud van perceelrandbegroeiing; - de waardevolle sites in hun omgeving behouden en accentueren; - de bebouwing bundelen in de dorpskernen; - infrastructuur bundelen; - de natuurlijke waterhuishouding vrijwaren; - bijzondere aandacht voor de gradiënten en toposequenties in het landschap; - intensieve landbouw afremmen.

Traditionele Landschappen Vlaanderen : kenmerken en beleidswenselijkheden

921060

Zennevallei

Landschappelijke subeenheden

921060

Zennevallei

Visueel-landschappelijke kenmerken, begrenzing en versnippering van de Open Ruimte

Structuurdragende matrix

- afgesneden meanders in een brede vallei met gekanaliseerde rivier;
- fossiele meanders van Oer-Demerdijle-reliëf van de assymetrische valleiranden is structuurversterkend

Zichtbare open ruimten

open ruimte met sterk wisselende omvang, begrensd door vegetatie, topografie en bebouwing

Impact bebouwing

- Verspreide dorpskernen met tussenin lintbebouwing;
- westelijk deel van de vallei volledig gesuburbaniseerd.

Betekenis kleine landschapselementen

- begrensd door vegetatie, topografie en infrastructuur (vooral westelijk deel);
- verschillende monumenten

Wenselijkheden mbt de Vlaamse Landschappen

Structurele hoofdkenmerken

Identiteitsbepalende elementen

Erfgoedwaarde

Autonome ontwikkeling en problemen

Wenselijkheden voor toekomstige ontwikkeling

- vrijwaren van bebouwing;
- vrijwaren van verdere vernietiging van deze laatste Zennebeemden en heraanplanting en onderhoud van de perceelrandbegroeiing, gekoppeld aan een opwaardering van de natuurlijke potenties van deze beemden;
- het gesloten polderlandschap en kasteeldomeinen behouden;
- vrijwaren van verdere versnippering door infrastructuren of vernisping door bebouwing;
- de waardevolle sites in hun omgeving behouden en accentueren;
- de bebouwing bundelen in de dorpskernen;
- infrastructuren bundelen;
- waar mogelijk de natuurlijke waterhuishouding herstellen;
- bijzondere aandacht voor de gradiënten en toposequenties in het

Traditionele Landschappen Vlaanderen : kenmerken en beleidswenselijkheden

921070 Moervaartdepressie

Landschappelijke subeenheden

921070 Moervaartdepressie

Visueel-landschappelijke kenmerken, begrenzing en versnippering van de Open Ruimte

<i>Structuurdragende matrix</i>	<i>Zichtbare open ruimten</i>	<i>Impact bebouwing</i>	<i>Betekenis kleine landschapselementen</i>
weinig uitgesproken depressie met open landbouwwand en plaatselijk compartimenten van kleine bossen	meestal verre en soms wijdse zichten	bebouwing is weinig meestal begrenzend en komt vooral aan de rand voor	weinig gestructureerde lineaire verbindingselementen

Wenselijkheden mbt de Vlaamse Landschappen

<i>Structurele hoofdkenmerken</i>	<i>Identiteitsbepalende elementen</i>	<i>Erfgoedwaarde</i>	<i>Autonome ontwikkeling en problemen</i>	<i>Wenselijkheden voor toekomstige ontwikkeling</i>
behoort tot de hydrografische hoofdstructuur en sluit aan bij de Durme- beneden Schelde; grenst aan de dekzandrug Maldegem- Stekene en de Gentse Kanaalzone.	vlakke, natte depressie met weinig bewoning, talrijke (populier)-bossen; wijdse vergezichten komen voor	heeft als geheel een geomorfologische betekenis geassocieerd met de dekzandrug; cultuurhistorische betekenis als veenontginningsgebied	provinciaal recreatiedomein	behoud van de waterrijke gronden en het ontbreken van bewoning in de depressie

Traditionele Landschappen Vlaanderen : kenmerken en beleidswenselijkheden

921080 Vallei van de Oude Kale

Landschappelijke subeenheden

921080 Vallei van de Oude Kale

Visueel-landschappelijke kenmerken, begrenzing en versnippering van de Open Ruimte

<i>Structuurdragende matrix</i>	<i>Zichtbare open ruimten</i>	<i>Impact bebouwing</i>	<i>Betekenis kleine landschapselementen</i>
- meanderende rivier waar de vallei lateraal wordt doorsneden door kanalen	- begrensd door vegetatie, bebouwing, - bulken-kouter afwisseling.	- slechts enkele delen gevrijwaard van bebouwing	- solitaire bomen; - verschillende kastelen.

Wenselijkheden mbt de Vlaamse Landschappen

<i>Structurele hoofdkenmerken</i>	<i>Identiteitsbepalende elementen</i>	<i>Erfgoedwaarde</i>	<i>Autonome ontwikkeling en problemen</i>	<i>Wenselijkheden voor toekomstige ontwikkeling</i>
				<ul style="list-style-type: none"> - relictzones vrijwaren van bebouwing; - herwaardering van de meersen en haar weidevegetatie, gekoppeld aan een heraanplanting en onderhoud van perceelrandbegroeiing; - behoud en accentueren van de waardevolle sites in hun omgeving; - de bebouwing bundelen in de dorpskernen; - infrastructuur bundelen; - waar mogelijk herstel van de natuurlijke waterhuishouding; - bijzondere aandacht voor de gradiënten en toposequenties in het landschap; - intensieve landbouw afremmen.

Traditionele Landschappen Vlaanderen : kenmerken en beleidswenselijkheden

921090 Vallei van de Mandel en Oude Mandel

Landschappelijke subeenheden

921090 Vallei van de Mandel en Oude Mandel

Visueel-landschappelijke kenmerken, begrenzing en versnippering van de Open Ruimte

<i>Structuurdragende matrix</i>	<i>Zichtbare open ruimten</i>	<i>Impact bebouwing</i>	<i>Betekenis kleine landschapselementen</i>
- meanderende rivier waar de valle	- open ruimte met wisselende omvang	- zeer weinig bebouwing	- aantal historisch omwalde hoeves en archeologische sites.

Wenselijkheden mbt de Vlaamse Landschappen

<i>Structurele hoofdkenmerken</i>	<i>Identiteitsbepalende elementen</i>	<i>Erfgoedwaarde</i>	<i>Autonome ontwikkeling en problemen</i>	<i>Wenselijkheden voor toekomstige ontwikkeling</i>
				<ul style="list-style-type: none"> - de relictten van de open ruimten vrijwaren; het volledig dichtslibben afremmen; actieve landschapsbouw; - versnippering door infrastructuur en verspreiding van (bio)industriële vestigingen tegengaan; - versterken van de samenhang en buffering van de visuele verstedelijking door selectieve groenaanplanting.

Traditionele Landschappen Vlaanderen : kenmerken en beleidswenselijkheden

922010 Ijzervallei

Landschappelijke subeenheden

922010 Ijzervallei

Visueel-landschappelijke kenmerken, begrenzing en versnippering van de Open Ruimte

<i>Structuurdragende matrix</i>	<i>Zichtbare open ruimten</i>	<i>Impact bebouwing</i>	<i>Betekenis kleine landschapselementen</i>
vlak landbouwgebied met kleine gehuchten en sterk verspreide bebouwing	wijdse panoramische zichten in vele richtingen	bebouwing vormt geïsoleerde puntvormige elementen en kernen in de open ruimte	- uitzonderlijke dominante beeldragers (torens,...); - geïsoleerde groene elementen en weinig geconnecteerd lineair groen

Wenselijkheden mbt de Vlaamse Landschappen

<i>Structurele hoofdkenmerken</i>	<i>Identiteitsbepalende elementen</i>	<i>Erfgoedwaarde</i>	<i>Autonome ontwikkeling en problemen</i>	<i>Wenselijkheden voor toekomstige ontwikkeling</i>
vlak valleilandschap met grote en langgerekte weidepercelen dat ter hoogte van Diksmuide landschappelijk wordt geïntegreerd in het Westelijk Middelland (120040).	landelijk karakter met wijdse zichten; sterk verspreide bewoning en kleine kerndorpen	frontzone van Eerste Wereldoorlog, talrijke relictten van ecologische en culturele betekenis	problemen met wateroverlast	- behoud en bescherming van de natuur- en cultuurwaarden; - maximaal behoud van het landelijk karakter.

Traditionele Landschappen Vlaanderen : kenmerken en beleidswenselijkheden

922020

Vallei van de Rivierbeek

Landschappelijke subeenheden

922020 Vallei van de Rivierbeek

Visueel-landschappelijke kenmerken, begrenzing en versnippering van de Open Ruimte

<i>Structuurdragende matrix</i>	<i>Zichtbare open ruimten</i>	<i>Impact bebouwing</i>	<i>Betekenis kleine landschapselementen</i>
Meanders met steile stootoevers, bomenrijen langs rivier	open ruimte met sterk wisselende omvang, begrensd door vegetatie, topografie en bebouwing	-lintbebouwing	-bomenrijen zijn lineaire blikvangers -kleine eilandjes - aantal waardevolle geïsoleerde hoeses

Wenselijkheden mbt de Vlaamse Landschappen

<i>Structurele hoofdkenmerken</i>	<i>Identiteitsbepalende elementen</i>	<i>Erfgoedwaarde</i>	<i>Autonome ontwikkeling en problemen</i>	<i>Wenselijkheden voor toekomstige ontwikkeling</i>
				<ul style="list-style-type: none"> - toenemende lintbebouwing vormt ernstige bedreiging op het open landelijke karakter: bundelen van de nieuwbouw in de bestaande kernen; - kleinschalige architectuur is wenselijk; - behoud en herstel van lineaire perceelrandbegroeiing is aangewezen, verbeteren van de connectiviteit van het lineair groen is hierbij richtinggevend; - concentratie en buffering van nieuwe bioindustriële vestingen.

Traditionele Landschappen Vlaanderen : kenmerken en beleidswenselijkheden

923010

Limburgse Maas

Landschappelijke subeenheden

923010

Limburgse Maas

Visueel-landschappelijke kenmerken, begrenzing en versnippering van de Open Ruimte

<i>Structuurdragende matrix</i>	<i>Zichtbare open ruimten</i>	<i>Impact bebouwing</i>	<i>Betekenis kleine landschapselementen</i>
gerichte en geterrasseerde topografie en vallei met geassocieerde bebouwing en infrastructuur	sterk wisselende omvang en aard (waterpartijen, beemden, akkerland,...) van de open ruimten die meestal door vegetatie begrensd worden, soms ook door topografie en bebouwing	bebouwing is vooral ruimtebegrenzend	lineair groen en geomorfologische elementen zijn vaak geassocieerd maar zelden herkenbaar

Wenselijkheden mbt de Vlaamse Landschappen

<i>Structurele hoofdkenmerken</i>	<i>Identiteitsbepalende elementen</i>	<i>Erfgoedwaarde</i>	<i>Autonome ontwikkeling en problemen</i>	<i>Wenselijkheden voor toekomstige ontwikkeling</i>
grensgebied aansluitend bij het Nederlandse slenkengebied; parallelle en trapvormige landschappelijke structuur evenwijdig met de Maas; begrensd door de oostelijke steilrand van het Kempens Plateau; reikt in het zuiden tot aan het krijtland (Millen, St.Pietersberg)	landbouwland afwisselend met graslanden op de uiterwaarden; wisselende vergezichten: comartimentering door sterke bebouwing op de hogere delen (terrasland) en vegetatie in de Maasvallei; talrijke afgesneden meanders en kronkelwaarden; uitgestrekte plassen t.g.v. de ontgrinding	potentiële natuurgebieden in de Maasvlakte	uitgebreide grintontginningen in de vallei veroorzaken een asymmetrisch contrast tussen het Vlaamse en Nederlandse deel; toenemende recreatie; relatief dichte bebouwing op het terrasland; zeer sterke versnijding door infrastructuren; meer dan 10% toename van het aantal woningen sedert 1981	landschaps- en natuurherstel in de ontgrinde Maasvlakte voorzien en niet alleen recreatieve uitbouw

Traditionele Landschappen Vlaanderen : kenmerken en beleidswenselijkheden

923020

Vallei van de Jeker

Landschappelijke subeenheden

923020 Vallei van de Jeker

Visueel-landschappelijke kenmerken, begrenzing en versnippering van de Open Ruimte

<i>Structuurdragende matrix</i>	<i>Zichtbare open ruimten</i>	<i>Impact bebouwing</i>	<i>Betekenis kleine landschapselementen</i>
diep ingesneden kloofdal aansluitend bij open golvend plateau	- smalle gerichte vergezichten en doorkijken begrensd door topografie en vegetatie; - bebouwing en infrastructuur; kleiner tot matige open ruimten begrensd door vegetatie en bebouwing.	dichte bebouwing en infrastructuur maakt deel uit van het landschap	(groeve)ontsluitingen en infrastructuren als blikvangers

Wenselijkheden mbt de Vlaamse Landschappen

<i>Structurele hoofdkenmerken</i>	<i>Identiteitsbepalende elementen</i>	<i>Erfgoedwaarde</i>	<i>Autonome ontwikkeling en problemen</i>	<i>Wenselijkheden voor toekomstige ontwikkeling</i>
sluit aan bij het krijtland van Millen en Droog Haspengouw	diep-ingesneden kloofdal	geologische ontsluitingen in krijtgroeven	stedelijke invloedssfeer van Luik	beleid aansluitend bij dat voor het Land van Millen en Tongeren

Traditionele Landschappen Vlaanderen : kenmerken en beleidswenselijkheden

923030 Vallei van de Dommel

Landschappelijke subeenheden

923030 Vallei van de Dommel

Visueel-landschappelijke kenmerken, begrenzing en versnippering van de Open Ruimte

Structuurdragende matrix Zichtbare open ruimten Impact bebouwing Betekenis kleine landschapselementen

Wenselijkheden mbt de Vlaamse Landschappen

Structurele hoofdkenmerken Identiteitsbepalende elementen Erfgoedwaarde Autonome ontwikkeling en problemen Wenselijkheden voor toekomstige ontwikkeling